

Dokladová část celkový přehled



akce (stavební záměr) :

Dvůr Králové nad Labem - Rekonstrukce ul. Plk. Švece

stavebník (investor) :

Město Dvůr Králové nad Labem
náměstí T.G. Masaryka č.p. 38, 544 17 Dvůr Králové nad Labem
IČ 00277819

místo stavby :

kraj : Královéhradecký (okres Trutnov)
obec : Dvůr Králové nad Labem [579203]
katastrální území : **Dvůr Králové nad Labem [633968]**
dotčené pozemky : **viz. Projektová dokumentace**

celkové zájmové území :

mimo výše uvedené dotčené pozemky se jedná zejména o sousední pozemky :
v zájmovém území stavby dle výše uvedených katastrálních území

Veřejná technická infrastruktura

p.č.	organizace	existence sítí, stanovisko k připojení; projektový podklad
1	ČEZ Distribuce, a.s. Teplická 874/8 405 02 Děčín 4	č.j.: 0100868746 ze dne 1.2.2018 (existence) č.j.: 1097641646 ze dne 26.3.2018 (PD) č.j.: 272/2018 ze dne 27.3.2018 (OP)
2	Telco Pro Services, a. s. Duhová 1531/3 140 00 Praha 4	č.j.: 0200705345 ze dne 1.2.2018
3	GasNet, s.r.o. v zast. GridServices, s.r.o. Plynárenská 499/1 602 00 Brno - Zábřovice	č.j.: 5001661668 ze dne 12.2.2018 (existence) č.j.: 5001693013 ze dne 13.4.2018 (PD)
4	Česká telekomunikační infrastruktura a.s. Olšanská 2681/6 130 00 Praha 3	č.j.: 527019/18 ze dne 1.2.2018 (existence) č.j.: POS 233/18 ze dne 26.3.2018 (PD)
5	Městské vodovody a kanalizace Dvůr Králové nad Labem s.r.o. náměstí Denisovo 766 544 01 Dvůr Králové nad Labem	č.j.: 22/2018 ze dne 6.2.2018
6	České Radiokomunikace a.s., oddělení telekomunikačních okruhů U nákladového nádraží 3144 130 00 Praha 3	č.j.: UPTS/OS/187189/2018 ze dne 5.2.2018
7	UPC Česká republika, s.r.o. Závišova 5 140 00 Praha 4	č.j.: E002070/18 ze dne 1.2.2018
8	Policie ČR, Krajské ředitelství Policie Královéhradeckého kraje odbor informačních a komunikačních technologií Ulrichovo náměstí 810 501 01 Hradec Králové	č.j.: KRPH-11004-7/ČJ-2018-0500IT ze dne 14.2.2018
9	T-Mobile a.s. Tomíčkova 2144/1 149 00 Praha 4	č.j.: E04483/18 ze dne 1.2.2018

Dokladová část celkový přehled



akce (stavební záměr) :

Dvůr Králové nad Labem - Rekonstrukce ul. Plk. Švece

10	Vodafone Czech Republic, a.s. Vinohradská č.p. 3217/167 100 00 Praha 10-Strašnice	č.j.: MW000007710369215 ze dne 1.2.2018
11	Ministerstvo obrany ČR Sekce nakládání s majetkem odbor ochrany územních zájmů Teplého 1899 530 02 Pardubice	č.j.: 1197/68679/2018-1150-OÚZ-PCE ze dne 23.4.2018
12	Město Dvůr Králové nad Labem náměstí T. G. Masaryka čp. 38 544 17 Dvůr Králové nad Labem	č.j.: MUDK-OEMM/13855-2018/kv 1121-2018 ze dne 20.2.2018
13	Technické služby města Dvora Králové nad Labem Seifertova 2936 544 01 Dvůr Králové nad Labem	č.j.: 14/2018 ze dne 12.2.2018
14	ČEZ, a. s., Elektrárny Poříčí provoz Teplárna Dvůr Králové nad Labem 544 13 Dvůr Králové nad Labem	vyjádření ze dne 5.2.2018
15	Ing. Jan Kolář M. Gorkého 112 541 01 Trutnov	vyjádření ze dne 1.2.2018

Veřejná dopravní infrastruktura

p.č.	organizace	stanovisko, vyjádření, apod.
16	Královéhradecký kraj zastoupený Správa silnic Královéhradeckého kraje Kutnohorská 59/23 500 04 Hradec Králové - Plačice	souhlas ze dne 18.4.2018
17	Město Dvůr Králové nad Labem náměstí T. G. Masaryka čp. 38 544 17 Dvůr Králové nad Labem (viz. Položka č. 12)	č.j.: MUDK-OEMM/13855-2018/kv 1121-2018 ze dne 20.2.2018
18	Technické služby města Dvora Králové nad Labem Seifertova 2936 544 01 Dvůr Králové nad Labem (viz. Položka č. 13)	č.j.: 14/2018 ze dne 12.2.2018

Dotčené orgány

p.č.	dotčený orgán	závažné stanovisko, stanovisko, vyjádření, rozhodnutí, apod.
	Městský úřad Dvůr Králové nad Labem odbor životního prostředí náměstí T. G. Masaryka čp. 38 544 17 Dvůr Králové nad Labem	č.j.: MUDK-OŽP/36360-2018/nyp 11043-2018 ze dne 13.4.2018 (ZS koordinátor)

Dokladová část celkový přehled



akce (stavební záměr) :

Dvůr Králové nad Labem - Rekonstrukce ul. Plk. Švece

19	Městský úřad Dvůr Králové nad Labem odbor výstavby a územního plánování náměstí T. G. Masaryka čp. 38 544 17 Dvůr Králové nad Labem	viz. ZS koord
	Městský úřad Dvůr Králové nad Labem odbor dopravy a silničního hospodářství náměstí T. G. Masaryka čp. 38 544 17 Dvůr Králové nad Labem	viz. ZS koord
	Městský úřad Dvůr Králové nad Labem odbor školství, kultury a sociálních věcí náměstí T. G. Masaryka čp. 38 544 17 Dvůr Králové nad Labem	viz. ZS koord
20	Policie ČR, Krajské ředitelství Policie Královéhradeckého kraje Dopravní inspektorát Trutnov Horská 78 541 01 Trutnov	č.j.: KRPH-30374/Čj-2018-051006 ze dne 26.4.2018
21	Hasičský záchranný sbor Královéhradeckého kraje územní odbor Trutnov Náchodská 475 541 03 Trutnov 3	č.j.: HSHK-1548-2/2018 ze dne 20.4.2018
22	Krajská hygienická stanice Královéhradeckého kraje územní pracoviště Trutnov Úpická 117 541 17 Trutnov	č.j.: KHSK 10099/2018/HOK.TU/Po ze dne 10.4.2018
23	Krajský úřad Královéhradeckého kraje odbor životního prostředí a zemědělství Pivovarské náměstí 1245 500 03 Hradec Králové	č.j.: KUKHK-10777/ZP/2018 ze dne 20.4.2018 (ŽP souhrn) č.j.: KUKHK-12499/ZP/2018 ze dne 9.4.2018 (§45i OPK - Natura)
24	Ministerstvo obrany ČR Sekce nakládání s majetkem odbor ochrany územních zájmů Teplého 1899 530 02 Pardubice	č.j.: 1197/68679/2018-1150-OÚZ-PCE ze dne 23.4.2018
25	Ministerstvo obrany ČR Agentura logistiky Regionální středisko vojenské dopravy Hradec Králové Velké náměstí 33 500 01 Hradec Králové	č.j.: MO 90428/2018-5512HK ze dne 26.3.2018
Ostatní		
p.č.	organizace	stanovisko, vyjádření, souhlas, apod.
26	Město Dvůr Králové nad Labem náměstí T. G. Masaryka čp. 38 544 17 Dvůr Králové nad Labem (viz. Položka č. 12)	č.j.: MUDK-OEMM/13855-2018/kv 1121-2018 ze dne 20.2.2018

Dokladová část
celkový přehled

akce (stavební záměr) :

Dvůr Králové nad Labem - Rekonstrukce ul. Plk. Švece

27	Povodí Labe, státní podnik Víta Nejedlého 951 500 03 Hradec Králové	č.j.: PVZ/18/13308/Vn/0 ze dne 27.3.2018
Souhlas vlastníka pozemku nebo stavby k provedení stavebního záměru podle § 184a zákona č. 183/2006 Sb., o územním plánování a stavebním řádu, ve znění pozdějších předpisů		
p.č.	identifikační údaje vlastníka dotčeného pozemku	souhlas k provedení stavebního záměru
28	Královéhradecký kraj zastoupený Správa silnic Královéhradeckého kraje Kutnohorská 59/23 500 04 Hradec Králové - Plačice	souhlas ze dne 18.4.2018

ŽADATEL

ing. Radim Dolecký

NAŠE ZNAČKA
0100868746VYDÁNÉ DNE
01.02.2018

**Sdělení o existenci energetického zařízení v majetku společnosti EZ Distribuce, a. s., pro akci:
Dvůr Králové nad Labem - ulice Plk. Švece**

Vážený zákazníku,

dovolujeme si reagovat na Vaši žádost číslo 0100868746 ze dne 01.02.2018 o sdělení o existenci energetického zařízení v majetku společnosti EZ Distribuce, a. s., ve Vámi vymezeném zájmovém území.

V majetku EZ Distribuce, a. s., se na Vámi uvedeném zájmovém území nachází nebo ochranným pásmem zasahuje energetické zařízení typu:

	síť NN	síť VN	síť VVN
Podzemní síť	stejně	stejně	
Nadzemní síť			
Stanice			

Energetické zařízení je chráněno ochranným pásmem podle § 46 zákona č. 458/2000 Sb., o podmínkách podnikání a o výkonu státní správy v energetických odvětvích a o změně některých zákonů (energetický zákon), ve znění pozdějších předpisů. Přibližný průběh tras energetických zařízení zasíláme v příloze k tomuto dopisu. Dovolujeme si upozornit, že v trase kabelového vedení může být uloženo několik kabelů.

V případě, že uvažovaná akce neboinnost zasáhne do ochranného pásma nadzemních vedení nebo trafostanic, popřípadě po vytyčení zjistíte, že zasahuje do ochranného pásma podzemních vedení, je nutné písemně požádat společnost EZ Distribuce, a. s., o souhlas s inností v ochranném pásmu (formulář je k dispozici na www.cezdistribuce.cz v části Formulář / innosti v ochranných pásmech, kontaktní údaje pro podání Vaší žádosti naleznete v zápatí). Jestliže uvažovaná akce vyvolá potřebu dílčí změny trasy vedení nebo umístění některých prvků energetického zařízení, je nutné včas společnost EZ Distribuce, a. s., požádat o přeložku zařízení podle § 47 energetického zákona. Dovolujeme si Vás rovněž upozornit, že v zájmovém území se může nacházet také energetické zařízení, které není v majetku společnosti EZ Distribuce, a. s.

V případě existence podzemních energetických zařízení je povinností stavebníka alespoň třináct dní před započetím zemních prací požádat o tzv. vytyčení. Kontaktní údaje pro podání žádosti naleznete na www.cezdistribuce.cz v části Kontakty.

Pokud dojde k obnažení kabelového vedení nebo k poškození energetického zařízení, nahlašte nám prosím tuto skutečnost bezodkladně jako poruchu na bezplatnou linku 800 850 860.

Toto sdělení je platné do 01.08.2018 a je jedním z podkladů pro zpracování projektové dokumentace, pokud je taková dokumentace zpracovávána. Toto sdělení však nenahrazuje vyjádření provozovatele distribuce soustavy k projektové dokumentaci pro územní nebo stavební řízení, k připojení nového odběru, zdroje elektrické energie nebo k navýšení rezervovaného výkonu a výkonu a mimo havárií ani souhlas s inností v ochranném pásmu.

V souvislosti s výše uvedeným si Vás dovoluujeme upozornit, že uvedené sdělení včetně jeho příloh obsahuje skutečnosti tvořící obchodní tajemství společnosti EZ Distribuce, a. s. Poskytnuté informace jsou dále také doprovázeny informacemi a obchodně citlivými informacemi společnosti EZ Distribuce, a. s. Z výše uvedených důvodů si Vás proto společnost EZ Distribuce, a. s., dovoluujeme upozornit, že s poskytnutými informacemi je potřeba nakládat dle platných právních předpisů, v opačném případě se vystavujete postihu ve smyslu platné právní úpravy. V této souvislosti si Vás dále dovoluujeme upozornit, že požadované informace nesmí být předány, sděleny, využity, zprístupněny, či jiným způsobem postoupeny na jakoukoli třetí osobu bez předchozího prokazatelného souhlasu společnosti EZ Distribuce, a. s. Informace o existenci sítí mohou být využity pouze pro účel, pro který byly vyžádány.

S pozdravem

EZ Distribuce, a. s.

Dělná, Dělná IV-Podmokly
Teplická 874/8
PS 405 02
I : 24729035

Přílohy

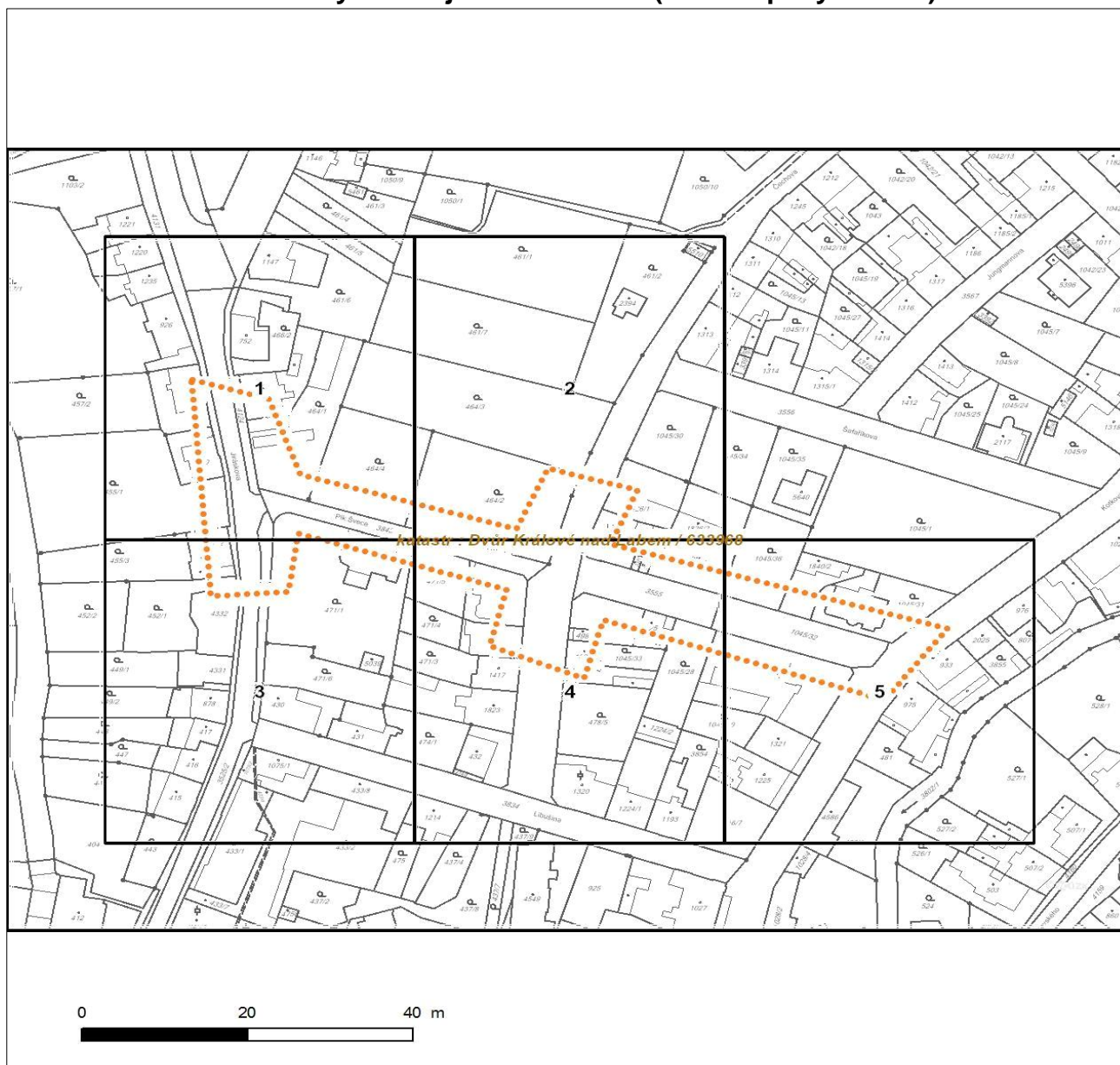
1. Situace a výkres zájmového území
2. Podmínky pro provádění činností v ochranných pásmech energetických zařízení



Platí pouze se sdělením číslo 0100868746.

Zakreslené polohy zařízení v příloze jsou pouze informativní.

Situace výkres zájmového území (klad mapových listů)



Není-li zobrazena katastrální mapa, zadejte žádost znovu. Katastrální mapa je generována prostřednictvím externí WMS služby, jejíž provoz nezajišťuje společnost ČEZ Distribuce, a.s.

LEGENDA

	Podzemní vedení NN do 1kV		Stanice do 52 kV - stožárová
	Nadzemní vedení NN do 1kV		Stanice do 52 kV - zděná
	Podzemní vedení VN do 35 kV		Transformovna (nad 52 kV)
	Nadzemní vedení VN do 35 kV		Probíhající investice ČEZ Distribuce
	Podzemní vedení VVN 110kV		Stanice ČEZ Distribuce ve výstavbě
	Nadzemní vedení VVN 110kV		Zařízení ČEZ Distribuce ve výstavbě
	NN přívod odběratele		Hranice katastrálního území
	Cizí energetické vedení		
	Zájmové území		

Platí pouze se sdělením číslo 0100868746.

Zakreslené polohy za ízení v p íloze jsou pouze informativní.

Situa ní výkres - list 1



Není-li zobrazena katastrální mapa, zadejte žádost znovu. Katastrální mapa je generována prostřednictvím externí WMS služby, jejíž provoz nezajišťuje společnost EZ Distribuce, a. s.



Platí pouze se sdělením číslo 0100868746.

Zakreslené polohy zařízení v příloze jsou pouze informativní.

Situční výkres - list 2



Není-li zobrazena katastrální mapa, zadejte žádost znovu. Katastrální mapa je generována prostřednictvím externí WMS služby, jejíž provoz nezajišťuje společnost EZ Distribuce, a. s.



Platí pouze se sdělením číslo 0100868746.

Zakreslené polohy zařízení v příloze jsou pouze informativní.

Situční výkres - list 3



Není-li zobrazena katastrální mapa, zadejte žádost znovu. Katastrální mapa je generována prostřednictvím externí WMS služby, jejíž provoz nezajišťuje společnost EZ Distribuce, a. s.

Platí pouze se sdělením číslo 0100868746.

Zakreslené polohy za ízení v p íloze jsou pouze informativní.

Situa ní výkres - list 4



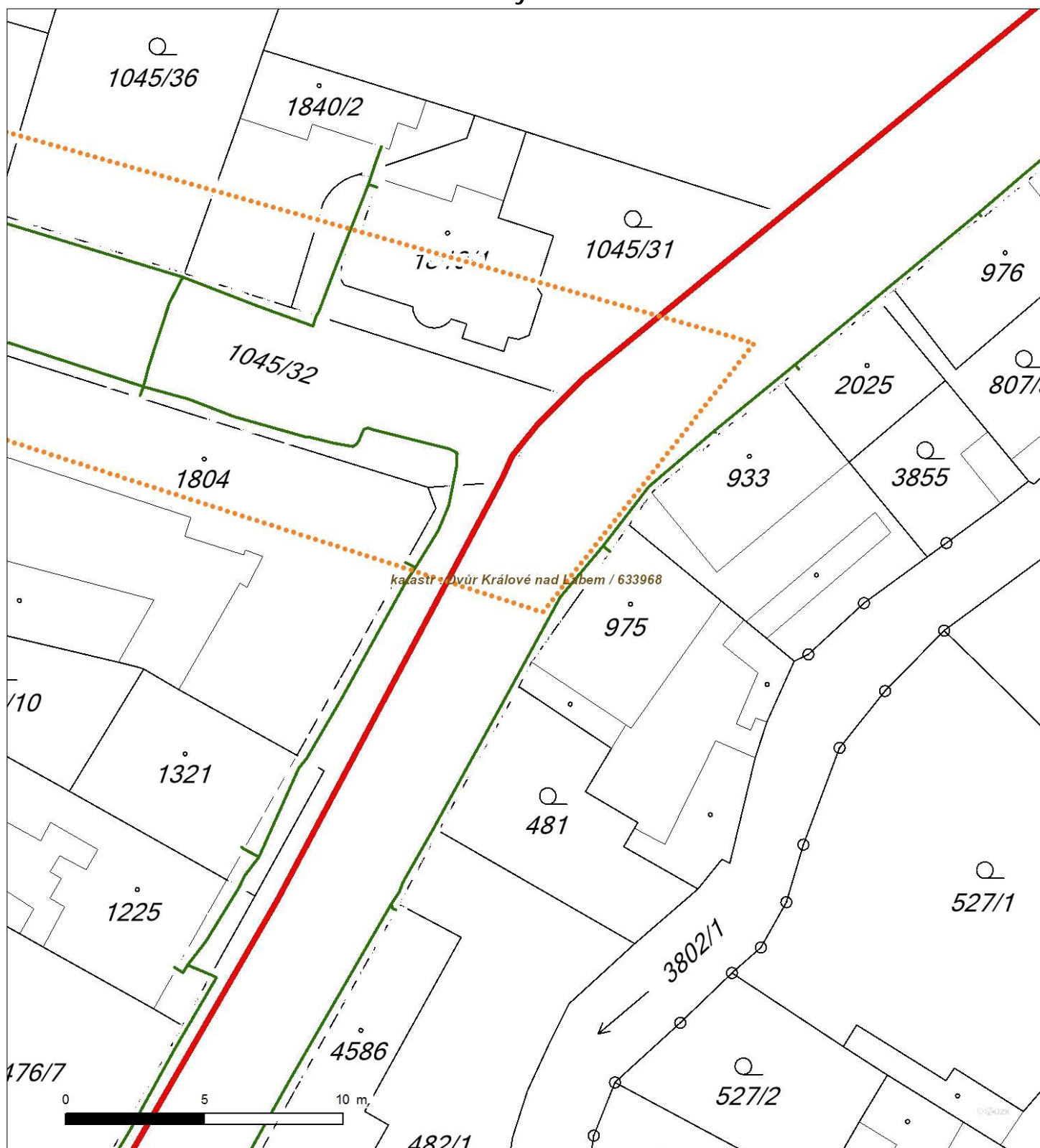
Není-li zobrazena katastrální mapa, zadejte žádost znovu. Katastrální mapa je generována prostřednictvím externí WMS služby, jejíž provoz nezajišťuje společnost EZ Distribuce, a. s.



Platí pouze se sdělením číslo 0100868746.

Zakreslené polohy zařízení v příloze jsou pouze informativní.

Situční výkres - list 5



Není-li zobrazena katastrální mapa, zadejte žádost znovu. Katastrální mapa je generována prostřednictvím externí WMS služby, jejíž provoz nezajišťuje společnost EZ Distribuce, a. s.



PODMÍNKY PRO PROVÁDĚNÍ INNSTÍ V OCHRANNÝCH PÁSMECH PODZEMNÍCH VEDENÍ

Ochranné pásmo podzemních vedení elektrizační soustavy do 110 kV včetně vedení idicí, měřicí a zabezpečovací techniky je stanoveno v § 46, odst. (5), Zák. č. 458/2000 Sb., tj. zákona o podmínkách podnikání a o výkonu státní správy v energetických odvětvích a o změně některých zákonů (energetický zákon), ve znění pozdějších předpisů (dále jen "energetický zákon"), a miní 1 metr po obou stranách krajního kabelu kabelové trasy, nad 110 kV miní 3 metry po obou stranách krajního kabelu.

V ochranném pásmu podzemního vedení je podle § 46 odst. (8) a (10) energetického zákona zakázáno:

- a) z izovat bez souhlasu vlastníka to, čeho za ízení stavby í umís ovat konstrukce a jiná podobná za ízení, jakož í usklad ovat ho lavé a výbušné látky,
 - b) provád ět bez souhlasu vlastníka zemní práce,
 - c) provád ět innosti, které by mohly ohrozit spolehlivost a bezpečnost provozu to, čeho za ízení nebo ohrozit život, zdraví í majetek osob,
 - d) provád ět innosti, které by znemož ovaly nebo podstatn ě znesnad ovaly p ístup k tomt o za ízením,
 - e) vysazovat trvalé porosty a p ejížd ět vedení t ěžkými mechanizmy.
- Pokud stavba nebo stavební innost zasahuje do ochranného pásma podzemního vedení, je třeba požádat o písemný souhlas vlastníka nebo provozovatele tohoto za ízení na základ ě § 46, odst. (8) a (11) energetického zákona.

V ochranných pásmech podzemních vedení je třeba dále dodržovat následující podmínky:

1. Dodavatel prací musí před zahájením prací zajistit vytýčení podzemního za ízení a prokazatelně seznámit pracovníky, jichž se to týká, s jejich polohou a upozornit na odchylky od výkresové dokumentace.
2. Výkopové práce do vzdálenosti 1 metr od osy (krajního) kabelu musí být provád ěny ru ě.
- V p ípad ě provedení sond (ru ě) m ě být tato vzdálenost snížena na 0,5 metru.
3. Zemní práce musí být provád ěny v souladu s SN 73 6133 Návrh a provád ění zemního t ělesa pozemních komunikací a p í zemních pracích musí být dodrženo Na ízení vlády č. 591/2006 Sb., bližších minimálních požadavcích na bezpečnost a ochranu zdraví p í práci na staveništích.
4. Místa k ížení a soub ěhy ostatních za ízení se za ízeními energetiky musí být vyprojektovány a provedeny zejména dle SN 73 6005, SN EN 50 341-1,2, SN EN 50341-3-19, SN EN 50423-1, SN 33 2000-5-52 a PNE 33 3302.
5. Dodavatel prací musí oznámit p íslušnému provozovateli distribuční soustavy zahájení prací minimáln ě 3 pracovní dny předem.
6. P í pot eb ě p ejížd ění podzemních vedení vozidly nebo mechanizmy je třeba po dohod ě s provozovatelem provést dodatečnou ochranu proti mechanickému poškození.
7. Je zakázáno manipulovat s obnaženými kabely pod nap ětím. Odkryté kabely musí být za vypnutého stavu řádn ě vyv řeny, chrán ěny proti poškození a ozna ěny výstražnou tabulkou dle SN ISO 3864.
8. Před záhozem kabelové trasy musí být provozovatel kabelu vyzván ke kontrole uložení. Pokud tato organizace provád ějí zemní práce neprovede, vyhrazuje si provozovatel distribuční soustavy právo nechat inkriminované místo znovu odkrýt.
9. P í záhozu musí být zemina pod kabely řádn ě udusána, kabely zapískovány a provedeno krytí proti mechanickému poškození.
10. Bez předchozího souhlasu je zakázáno snižovat nebo zvyšovat vrstvu zeminy nad kabelem.
11. Každé poškození za ízení provozovatele distribuční soustavy musí být okamžit ě nahlášeno na Kontaktní bezplatnou linku EZ Distribuce 800 850 860, která je Vám k dispozici 24 hodin denn ě, 7 dn ě v týdnu.
12. Ukon ění stavby musí být neprodlen ě ohlášeno p íslušnému provoznímu útvaru.
- 13. Po dokon ění stavby provozovatel distribuční soustavy nesouhlasí s vyhlášením ochranného pásma nových rozvod ě, které jsou budovány, protože se již jedná o práce v ochranném pásmu za ízení provozovatele distribuční soustavy. P ípadně opravy nebo rekonstrukce na sv ěm za ízení nebude provozovatel distribuční soustavy provád ět na výjimku z ochranného pásma nebo na základ ě souhlasu s inností v tomto pásmu.**

P ípadně nedodržení uvedených podmínek bude řešeno p íslušným stavebním úřadem nebo nahlášeno Energetickému regulačnímu úřadu jako správní delikt ve smyslu p íslušného ustanovení energetického zákona spo ívající v porušení zákazu provád ět innosti v ochranných pásmech dle § 46 uvedeného zákona.



PODMÍNKY PRO PROVÁDĚNÍ PRÁČÍ V OCHRANNÝCH PÁSMECH NADZEMNÍCH VEDENÍ

Ochranné pásmo nadzemního vedení podle § 46, odst. (3), Zák. č. 458/2000 Sb., tj. zákona o podmínkách podnikání a o výkonu státní správy v energetických odvětvích a o změnách některých zákonů (energetický zákon), ve znění pozdějších předpisů (dále jen "energetický zákon") je souvislý prostor vymezený svislými rovinami vedenými po obou stranách vedení ve vodorovné vzdálenosti měřené kolmo na vedení, které začíná od krajního vodiče vedení na obě jeho strany:

- a) u napětí nad 1 kV a do 35 kV včetně
 - pro vodiče bez izolace 7 metrů (resp. 10 metrů u zařízení postaveného do 31. 12. 1994, vyjma lesních prvků, kde rozsah ochranného pásma i do uvedeného data činí 7 metrů),
 - pro vodiče s izolací základní 2 metry,
 - pro závěsná kabelová vedení 1 metr;
- b) u napětí nad 35 kV do 110 kV včetně
 - pro vodiče bez izolace 12 metrů (resp. 15 metrů u zařízení postaveného do 31. 12. 1994).
 - pro vodiče s izolací základní 5 metrů

Poznámka: Nadzemní vedení nízkého napětí (do 1 kV) není chráněno ochranným pásmem.

Přiinnostech prováděných v jeho blízkosti (práce v blízkosti) je nutné dodržet vzdálenosti dané SN EN 50110-1 ed. 2.

V ochranném pásmu nadzemního vedení je podle § 46 odst. (8) a (9) energetického zákona zakázáno:

1. z izovat bez souhlasu vlastníka to, co zařízením stavby či umísťovat konstrukce a jiná podobná zařízení, jakož i uskladňovat hořlavé a výbušné látky,
2. provádět bez souhlasu vlastníka zemní práce,
3. provádět činnosti, které by mohly ohrozit spolehlivost a bezpečnost provozu to, co zařízením nebo ohrozit život, zdraví či majetek osob,
4. provádět činnosti, které by znemožňovaly nebo podstatně znesnadňovaly přístup k to, co zařízením,
5. vysazovat chmelnice a nechávat růst porosty nad výškou 3 metry.

Pokud stavba nebo stavební činnost zasahuje do ochranného pásma nadzemního vedení, je třeba požádat o písemný souhlas vlastníka nebo provozovatele tohoto zařízení na základě § 46, odst. (8) a (11) energetického zákona.

V ochranných pásmech nadzemních vedení je třeba dále dodržovat následující podmínky:

1. Při pohybu nebo pracích v blízkosti elektrického vedení vysokého napětí se nesmí osoby, předměty, prostědky nemající povahu jeřábu přiblížit k živým částem - vodičům blíže než 2 metry (dle SN EN 50110-1).
2. Jeřáby a jim podobná zařízení musí být umístěny tak, aby v kterékoli poloze byly všechny jejich části mimo ochranné pásmo vedení, a musí být zamezeno vyvrstvení lana.
3. Je zakázáno stavět budovy nebo jiné objekty v ochranných pásmech nadzemních vedení vysokého napětí.
4. Je zakázáno, provádět veškeré pozemní práce, při kterých by byla narušena stabilita podpůrných bodů - sloupů nebo stožárů.
5. Je zakázáno upevňovat antény, reklamy, ukazatele apod. pod, přes nebo přímo na stožáry elektrického vedení.
6. Dodavatel prací musí prokazatelně seznámit své pracovníky, jichž se to týká s SN EN 50110-1.
7. Pokud není možné dodržet body 1 až 4, je možné požádat příslušný provozní útvar provozovatele distribuční soustavy o další řešení (zajištění odborného dohledu pracovníka s elektrotechnickou kvalifikací dle Vyhlášky č. 50/1978 Sb., vypnutí a zajištění zařízení, zaizolování živých částí apod.), pokud nejsou tyto podmínky již součástí jiného vyjádření ke konkrétní stavbě.
8. V případě požadavku na vypnutí zařízení po nezbytnou dobu provádění prací je nutné požádat minimálně 2 měsíce před požadovaným termínem. V případě vedení nízkého napětí je možné též požádat o zaizolování částí vedení.

Případné nedodržení uvedených podmínek bude řešeno příslušným stavebním úřadem nebo nahlášeno Energetickému regulačnímu úřadu jako správní delikt ve smyslu příslušného ustanovení energetického zákona, spočívající v porušení zákazu provádění činnosti v ochranných pásmech dle § 46 uvedeného zákona.



PODMÍNKY PRO PROVÁDĚNÍ PRÁČÍ V OCHRANNÝCH PÁSMECH ELEKTRICKÝCH STANIC

Ochranné pásmo elektrické stanice je stanoveno v § 46, odst. (6), Zák. č. 458/2000 Sb., tj. zákona o podmínkách podnikání a o výkonu státní správy v energetických odvětvích a o změnách některých zákonů (energetický zákon), ve znění pozdějších předpisů (dále jen "energetický zákon") a je vymezeno svislými rovinami vedenými ve vodorovné vzdálenosti:

- a) u venkovních el. stanic a dále stanic s napětím vyšším než 52 kV v budovách 20 metrů od oplocení nebo od vnějšího lince obvodového zdiva,
- b) u stožárových elektrických stanic a vřezových stanic s venkovním přívodem s přívodem napětí z úrovně nad 1 kV a menší než 52 kV na úrovni nízkého napětí 7 m od vnější hrany přídorysu stanice ve všech směrech,
- c) u kompaktních a zděných el. stanic s přívodem napětí z úrovně nad 1 kV a menší než 52 kV na úrovni nízkého napětí 2 metry od vnějšího pláště stanice ve všech směrech,
- d) u vestavných el. stanic 1 metr od obestavění.

V ochranném pásmu elektrické stanice je podle § 46 odst. (8) a (10) energetického zákona zakázáno:

1. z izovat bez souhlasu vlastníka těchto zařízení stavby a umístovat konstrukce a jiná podobná zařízení, jakož i uskladňovat hořlavé a výbušné látky,
2. provádět bez souhlasu vlastníka zemní práce,
3. provádět činnosti, které by mohly ohrozit spolehlivost a bezpečnost provozu těchto zařízení nebo ohrozit život, zdraví a majetek osob,
4. provádět činnosti, které by znemožňovaly nebo podstatně znesnadňovaly přístup k těmto zařízením.

Pokud stavba nebo stavební činnost zasahuje do ochranného pásma elektrické stanice, je třeba požádat o písemný souhlas vlastníka nebo provozovatele tohoto zařízení na základě § 46, odst. (8) a (11) energetického zákona.

V ochranném pásmu elektrické stanice je dále zakázáno provádět činnosti, které by mohly mít za následek ohrožení bezpečnosti a spolehlivosti provozu stanice nebo zmenšující a podstatně znesnadňující její obsluhu a údržbu a to zejména:

5. provádět výkopové práce ohrožující záústupní podzemních vedení vysokého a nízkého napětí nebo stabilitu stavební části el. stanice (viz podmínky pro činnosti v ochranných pásmech podzemního vedení),
6. skladovat a umístovat předměty bránící přístupu do elektrické stanice nebo k rozvaděčům vysokého nebo nízkého napětí,
7. umístovat antény, reklamy, ukazatele apod.,
8. z izovat oplocení, které by znemožnilo obsluhu el. stanice.

Případné nedodržení uvedených podmínek bude řešeno příslušným stavebním úřadem nebo nahlášeno Energetickému regulačnímu úřadu jako správní delikt ve smyslu příslušného ustanovení energetického zákona spočívající v porušení zákazu provádět činnosti v ochranných pásmech dle § 46 uvedeného zákona.

Ing. Radim Doleček
INGPROservis
Palachova 1742
547 01 NÁCHOD

VÁŠ DOPIS ZNAČKY / DNE
/ 23.03.2018

NAŠE ZNAČKA
1097641646

VYŘIZUJE / LINKA
Vondra / 800 850 860

MÍSTO ODESLÁNÍ / DNE
Trutnov / 26.3.2018

Vyjádření k projektové dokumentaci na akci „Dvůr Králové nad Labem – Rekonstrukce ul. Plk. Švece, k. ú. Dvůr Králové nad Labem“

ČEZ Distribuce, a.s. souhlasí s projektovou dokumentací výše uvedené stavby za předpokladu dodržení následujících podmínek:

- Nesmí být ohrožen provoz stávajících podzemních vedení ani jiného zařízení v majetku ČEZ Distribuce, a.s.
- Při činnostech prováděných v ochranných pásmech podzemních vedení je nutné dodržet vzdálenosti dle platných technických norem, zejména ČSN 73 6005, a podmínky uvedené v souhlasu s činností v ochranném pásmu energetického zařízení.
- Nesmí být změněna hloubka uložení kabelového vedení.
- Musí být zachován neomezený přístup k zařízením ve vlastnictví ČEZ Distribuce, a.s. pro jejich provozování a údržbu.
- Každé poškození zařízení provozovatele distribuční soustavy musí být okamžitě nahlášeno na Linku pro hlášení poruch 800 850 860.

Případné úpravy distribuční sítě budou provedeny na základě samostatné žádosti.

S pozdravem



Zdeněk Jirout
Vedoucí oddělení SEM Sítě
ČEZ Distribuce, a. s.

Pan
Ing. Radim Doleček
Švermova 740

552 03 ČESKÁ SKALICE

VÁŠ DOPIS ZNAČKY / ZE DNE

1097641671

NAŠE ZNAČKA

272 / 2018

VYŘIZUJE / LINKA

Kebrt / 800850860

MÍSTO ODESLÁNÍ / DNE

Trutnov / 27.3.2018

Souhlas s umístěním stavby a s prováděním činností v ochranném pásmu elektrického zařízení

Vážená paní, vážený pane,

dovolte nám, abychom reagovali na Vaši žádost ze dne 23.03.2018, ve které nás žádáte o vydání stanoviska ke stavbě a provádění souvisejících činností v ochranném pásmu elektrického zařízení v našem majetku.

Ze zaslaných podkladů je zřejmé, že stavba:

1. Investor: **Město Dvůr Králové nad Labem**
2. Název stavby: **Rekonstrukce silnice a chodníků v ulici plk. Švece – Dvůr Králové nad Labem**
3. Parcelní číslo: **viz příloha**
4. Katastrální území: **Dvůr Králové nad Labem**
5. Předložené podklady: **PD – situace**
6. Číslo „Sdělení o existenci energetického zařízení v majetku DSO“: **///**

a s ní související činnosti zasahují do ochranných pásem zařízení:

1. Typ zařízení: **podzemní kabelové vedení nízkého napětí NN do 1 kV, podzemní kabelové vedení vysokého napětí VN 6 kV**
2. Název zařízení: **kabel NN, kabel VN**

které je v majetku naší společnosti.

Sdělujeme Vám, že udělujeme souhlas s umístěním výše uvedené stavby a s prováděním činností zasahujících do ochranného pásma předmětného elektrického zařízení.

Povoleny činnosti:

1 – stavební práce	2 – zemní práce	3 – kácení a prořez
4 – umístění stavby	5 – skladování hořlavin	6 – skladování výbušnin

Platnost tohoto souhlasu je vázána na dodržení následujících podmínek:

1. Podmínkou pro zahájení činnosti v ochranném pásmu je platné „Sdělení o existenci energetického zařízení v majetku společnosti ČEZ Distribuce, a. s.“, v daném zájmovém území tohoto souhlasu a dodržení podmínek uvedených v tomto vyjádření.

ČEZ Distribuce, a. s.

Děčín, Děčín IV-Podmokly, Teplická 874/8, PSČ 405 02 | Kontaktní bezplatná linka
ČEZ Distribuce: 800 850 860 (hlášení poruch, distribuční požadavky, informace),
e-mail: info@cezdistribuce.cz, www.cezdistribuce.cz | IČ: 24729035, DIČ: CZ24729035 | zapsaná
v obch. rejstříku vedeném Krajským soudem v Ústí nad Labem, sp. zn. B 2145 |
zasílací adresa: ČEZ Distribuce, a. s., Plzeň, Guldenerova 2577/19, PSČ 326 00

2. Souběhy a křižovatky s elektrickými vedeními musí být provedeny v souladu s platnými normami a předpisy, zejména s ČSN EN 50110-1, ČSN EN 50423-3, PNE 33 0000-6 a PNE 33 3301, ČSN EN 50341-3 pro venkovní vedení VN, ČSN 33 2000-5-52 a PNE 34 1050 pro kabelová vedení a ČSN 73 6005 o prostorovém uspořádání sítí technického vybavení.
3. Umístění stavby a provádění činností v ochranném pásmu elektrického zařízení bude prováděno podle projektové dokumentace vypracované firmou: **Ing. Ivan Šír, HK**
4. **Doplňující podmínky dle místních podmínek: Rekonstrukcí silnice a chodníků nedojde k poškození kabelů NN a ke změně jejich uložení a krytí. Nesmí dojít k poškození uzemnění kabelových skříní. Budou dodrženy hloubky uložení kabelů dle ČSN 736005.**
5. **V případě zjištění (po provedení přesného vytyčení v terénu a provedení sond), že kabelové vedení neodpovídá svým uložením podmínkám výše uvedených technických norem, požádá investor o jejich přeložení a to formou přeložky dle zákona 458/2000 Sb. § 47.**
6. Jakákoliv poškození nebo mimořádné události, způsobené na elektrickém zařízení stavebníkem, musí být neprodleně oznámeny na poruchovou linku 800850860 a budou opraveny na náklady viníka. Zahrnutí poškozených míst může být provedeno pouze po souhlasu vydaném naší společností.
7. Umístěním stavby nesmí dojít ke ztížení přístupu našich pracovníků a pracovníků námi pověřených firem k našemu zařízení.
8. Při realizaci stavby nesmí dojít v žádném případě k nebezpečnému přiblížení osob, věcí, zařízení nebo mechanismů a strojů k živým částem pod napětím tj. musí být dodržena minimální vzdálenost 2 m od vodičů dle ČSN EN 50110-1. V případě, že nebude možné tuto vzdálenost dodržet, je žadatel povinen požádat o vypnutí předmětného vedení.
9. Pracovníci provádějící práce budou prokazatelně poučeni o nebezpečí, které hrozí při nedodržení bezpečnostních předpisů.
10. S ohledem k provádění prací v ochranném pásmu upozorňujeme na možnost nebezpečných vlivů od elektrického zařízení. Opatření proti těmto vlivům je na straně zhotovitele výše uvedené stavby. ČEZ Distribuce, a.s. nepřevzme žádnou zodpovědnost za případné škody, které vzniknou stavebníkovi následkem poruchy nebo havárie elektrického zařízení za nepředvídaných okolností nebo nedodržením výše uvedených podmínek.
11. Při případné úpravě povrchu v ochranném pásmu vedení nesmí dojít ke změně výškové nivelety země oproti současnému stavu.
12. Musí být dodrženy Podmínky pro práce v ochranných pásmech vedení, které jsou přílohou tohoto souhlasu.
13. Jakékoliv události mající vliv na provoz předmětných vedení musí být neprodleně oznámeny na poruchovou linku 800850860 nebo včas oznámeny naší společností.
14. Výjimka z O P se nevztahuje na zařízení ČEZ ICT Services, a.s.

Při dotčení nemovitosti DSO: V případě souhlasu se stavbou umístěnou na nemovitostech ČEZ Distribuce a vydáním příslušných povolení od stavebního úřadu je žadatel povinen, vypořádat užívací vztah k dotčeným nemovitostem to před započatím stavby.



Souhlas s prováděním činností související se zřízením (výstavbou) výše uvedené stavby končí dnem vydání kolaudačního rozhodnutí.

Provozovatel si vyhrazuje právo odvolat souhlas kdykoli, pokud zjistí, že podmínky stanovené v tomto „Souhlasu s umístěním stavby a s prováděním činností v ochranném pásmu elektrického zařízení“ nejsou dodrženy. Pokud zjištěné nedostatky nebyly odstraněny ani na základě písemné výzvy ve stanoveném termínu, je žadatel povinen uvést ochranné pásmo do původního stavu a zdržet se provozování jakékoli činnosti, kterou zákon výslovně zakazuje.

Tento souhlas pozbývá platnosti, nebude-li stavba zahájena do 1 roku od udělení souhlasu a netýká se zajištění dodávky elektřiny pro danou stavbu.

Souhlasíme s předloženou projektovou dokumentací a vydáním územního rozhodnutí a stavebního povolení.

S pozdravem

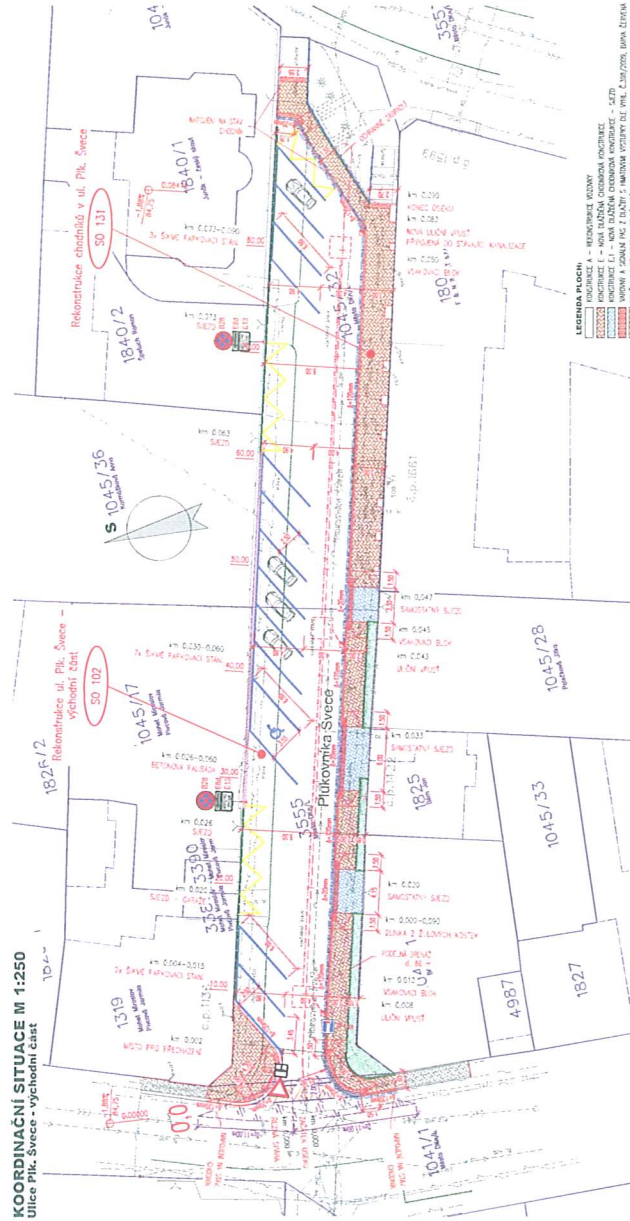
Zdeněk Jirout
Vedoucí oddělení SEM Sítě
ČEZ Distribuce, a. s.

Přílohy

Situace stavby

1. Podmínky pro provádění činností v OP nadzemních vedení
2. Podmínky pro provádění činností v OP podzemních vedení
3. Podmínky pro provádění činností v OP elektrických stanic

(nehodící se škrtněte)



LEGENDA - STÁVAJÍCÍ STAV :

[illegible]

UPOZORNĚNÍ :
PROBĚH SITI JE ZAMŘESLEN POUZE INFORMATIVNĚ DLE VYUŠŘENÍ A PODKLADŮ JEJICH SPRÁVČŮ.
PRO ZAČLENÍ JEJICH PŘESNÉ POLOHY SITI JE NUTNÉ POŽADAT SPRÁVCE O VYTOČENÍ.
OO SITUACE BYL ZAKRESLEN PŘEBLÍŽNÝ PRŮBĚH HRANIC POZEKŮ NA ZÁKLADĚ OSM.

GENDA NAYIRMU:

PROFESOR DR. JURY ROZWIĄZUJĄCY PROBLEM DR-35m DLE C.N. 738110
MŁODZIEŻ

LEGENDA ΝΑΥΡΗ ΟΡΘΟΓΩΝΙΑΚΩ:

— SÍŤOVÁ ŽILNÁ OBLAST OP1 250/200 – POSTUPNICE S VÝŠKOVÝM ROZDÍLOM 100+150mm
 --- SÍŤOVÁ SÍŤOVÁ OBLAST – POSTUPNICE S VÝŠKOVÝM ROZDÍLOM 20mm
 - - - SÍŤOVÁ SÍŤOVÁ OBLAST – POSTUPNICE S VÝŠKOVÝM ROZDÍLOM 50mm
 OBLAST OBLAST – POSTUPNICE S VÝŠKOVÝM ROZDÍLOM 80mm
 - - - SÍŤOVÁ OBLAST OBLAST – POSTUPNICE S VÝŠKOVÝM ROZDÍLOM 100mm

G3			
G2			
G1			
ZMENA	POBIS		DATAUM



ING IVAN ŠIR
 ING BANK ZAPOSLOJENIKI, CROATIA BRANCA, I. L. IVAN ŠIR, a.s.
 I. L. Ivan Šir 17442, 100102, Trsat-Krkan, HR • +385 (0)21 918 4731, info@ing.hr • www.ing.hr/cz



IBAN: HR98 2401 0101 0001 0001 0001 0001
 BIC: HR98 2401 0101 0001 0001 0001 0001



Phone: +385 (0)21 918 4731
 Fax: +385 (0)21 918 4732



E-mail: info@ing.hr



Website: www.ing.hr/cz



Branch Address: I. L. Ivan Šir 17442, 100102, Trsat-Krkan, HR



Branch Phone: +385 (0)21 918 4731



Branch Fax: +385 (0)21 918 4732



Branch E-mail: info@ing.hr

Objednatel: Město Dvůr Králové nad Labem
náměstí T.G. Masaryka 38
Dvůr Králové nad L. 478 01

Dvůr Králové nad Labem - Rekonstrukce ul. plk. Švece



■ ing	■ adjoining prepartak shay
■ Kalkandashvily	■ ing tem 2ir
■ MUR21	■ adjoining prepartak shay
■ Duo-tiltred mal system	■ ing Jan Fids
■ shapal shapal	■ appraxial
■ ind samples	■ ing Chry Tupa
■ datum:	■ Kontshilad
■ 0.75918	■ Uc, zrasa Uls
■ zakavash fids	■ zrasa fids
■ 18021	0.0
■ shapal TO	■ malTua
■ ing+ing	■ M.1.750

SOUHRNNÁ ČÁST

KOORDINAČNÍ SITUACE - VÝCHODNÍ ČÁST

B.2.2



ŽADATEL

ing. Radim Dolešek

NAŠE ZNAČKA
0200705345

VYHLEDÁVACÍ / LINKA
841 842 843

VYDÁNÍ DNE
01.02.2018

Sdělení o existenci komunikačního vedení společnosti Telco Pro Services, a. s.

Název akce: **Dvůr Králové nad Labem - ulice Plk. Švece**

Účel: **Sloučené územní a stavební řízení**

Vážený zákazníku,
dovolujeme si reagovat na Vaši žádost číslo 0200705345 ze dne 01.02.2018, která se týkala sdělení o existenci komunikačního zařízení na Vámi určeném zájmovém území.

Dle v domě společnosti Telco Pro Services, a. s., se na Vámi vymezeném zájmovém území:
nenachází komunikační zařízení v majetku společnosti Telco Pro Services, a. s.

Zároveň si Vás dovolujeme upozornit, že není vyloučeno, že se ve Vámi vymezeném zájmovém území nachází jiné zařízení, které není v majetku společnosti Telco Pro Services, a. s.

Toto sdělení je platné do 01.02.2019.

V souvislosti s výše uvedeným si Vás dovolujeme upozornit, že sdělení o existenci či neexistenci sítě představuje skutečnosti tvořící obchodní tajemství společnosti Telco Pro Services, a. s. Poskytnuté informace jsou dále také důvěrnými informacemi společnosti Telco Pro Services, a. s. Z výše uvedených důvodů si Vás proto společnost Telco Pro Services, a. s., dovoluje upozornit, že s poskytnutými informacemi je potřeba nakládat dle platných právních předpisů, v opačném případě se vystavujete postihu ve smyslu platné právní úpravy. V této souvislosti si Vás dovolujeme rovněž upozornit, že požadované informace nesmí být předány, sděleny, využity, zprístupněny, či jiným způsobem postoupeny na jakoukoli třetí osobu bez předchozího prokazatelného souhlasu společnosti Telco Pro Services, a. s. Informace o existenci sítě mohou být využity pouze pro účel, pro který byly vyžádány.

S pozdravem



Telco Pro Services, a. s.
Duhová 1531/3
140 00 Praha 4
IČ: 291 48 278
(16)

Jiří Cimpel

Telco Pro Services, a. s.

Přílohy

Situace výkres zájmového území



Platí pouze se sdělením číslo 0200705345.


Zakreslené polohy zařízení v příloze jsou pouze informativní.

Situace výkres zájmového území



LEGENDA

- | | |
|-------------------------------------|---------------------------------------|
| ■ ■ ■ ■ ■ Nadzemní optické vedení | ■ ■ ■ ■ ■ Radioreléový spoj vzduch |
| — — — — — Podzemní optické vedení | Zájmové území |
| - - - - - Nadzemní metalické vedení | — — — — — Hranice katastrálního území |
| — — — — — Podzemní metalické vedení | |



ing. Radim Doleček
Švermova 740
55203 Česká Skalice

naše značka
5001661668

vyřizuje
Miloš Vávra

datum
12.02.2018

Věc:

Dvůr Králové nad Labem - ulice Plk. Švece

K.ú. - p.č.: Dvůr Králové nad Labem

Stavebník: Město Dvůr Králové nad Labem , náměstí T. G. Masaryka 38 , 54417 Dvůr Králové nad Labem

Účel stanoviska: Předprojektová příprava

GasNet, s.r.o., jako provozovatel distribuční soustavy (PDS) a technické infrastruktury, zastoupený GridServices, s.r.o., vydává toto stanovisko:

PODKLADY PRO ZPRACOVÁNÍ PROJEKTOVÉ DOKUMENTACE Z HLEDISKA EXISTENCE A DOTČENÍ PLYNÁRENSKÉHO ZAŘÍZENÍ.

TOTO STANOVISKO NELZE POUŽÍT PRO JEDNÁNÍ S ORGÁNY STÁTNÍ SPRÁVY VE VĚCÍCH ÚZEMNÍHO PLÁNOVÁNÍ A STAVEBNÍHO ŘÁDU DLE ZÁKONA ČÍSLO 183/2006 Sb.

STANOVISKO NESLOUŽÍ PRO POVOLENÍ REALIZACE PŘEDMĚTNÉ STAVBY A ROVNĚŽ NENAHRÁZUJE VYJÁDRĚNÍ K PROJEKTOVÉ DOKUMENTACI (dále jen PD).

V zájmovém území se nacházejí tato stávající plynárenská zařízení:

NTL plynovod OC 350,150 a PE 160,90 vč. NTL plynovodních přípojek

Na základě předložené situace byl předán informativní zakres

Poskytnuté údaje o poloze stávajících plynárenských zařízení lze použít POUZE PRO POTŘEBY ZPRACOVÁNÍ PD. Technické podmínky dotyku s naším zařízením s námi projednejte a zapracujte do PD stavby.

Předložená situace neobsahuje informace jaké práce a v jakém rozsahu budou prováděny.

Situace neobsahuje zakres plynárenských sítí vč. legendy a popisu.

Předložená situace neobsahuje řezy hloubek zemních prací.

K vydání stanoviska ke stavebnímu účelu je zapotřebí předložit pro posouzení a vydání podmínek stavby - koordinační situaci stavby vč. inženýrských sítí a zakresu plynárenských zařízení. Okótovat křížení a souběh, dodržet ochranné pásmo.

K posouzení předložit tech.zprávu všech prováděných prací nebo zjednodušený popis prací.

- Pro upřesnění polohy plynárenského zařízení doporučujeme provést jeho vytýčení, příp. ověřit jeho polohu sondami. Vytýčení bude provedeno bezplatně na základě Vaší objednávky (KONTAKT: [www. https://dpo.gasnet.cz/zadost-o-stanovisko](https://dpo.gasnet.cz/zadost-o-stanovisko))

- V případě Vašeho zájmu o digitální formu poskytnutí polohy výše uvedených plynárenských zařízení v zájmovém prostoru je možné se obrátit na GasNet, s.r.o. oddělení dokumentace sítí (KONTAKT: <https://dpo.gasnet.cz/zadost-o-vektorova-data>)

- Projekt, ve kterém budou zakreslena plynárenská zařízení dle poskytnutých mapových nebo elektronických podkladů požadujeme předložit v měřítku 1:500, popř. 1:1000, k posouzení.

- PD musí řešit vzájemný vztah nově projektované stavby a stávajícího plynárenského zařízení (okótváním a popisem v technické zprávě) s ohledem k zákonům č. 458/2000 Sb. a č. 670/2004 Sb., ČSN EN 1594 a TPG 702 04, ČSN EN 12007 - 1/2/3/4, TPG 702 01, ČSN EN 12186 a ČSN 73 6005. Tato povinnost se vztahuje pro všechny možnosti umístování, povolování a užívání stavby, které stanovuje Stavební zákon č. 183/2006 Sb.

PD pro účely územního/stavebního řízení bude doplněna o zakres těchto zařízení a předložena naší společností k odsouhlasení. Zpracování PD požadujeme v souladu s vyhláškou č. 499/2006 Sb.

GridServices, s.r.o.

Plynárenská 499/1

Zábrdovice

602 00 Brno

T +420532221111

F +420545578571

E info@gidservices.cz

I www.gidservices.cz

IČ: 27935311

DIC: CZ27935311

Zapsán do obchodního rejstříku:

Krajský soud v Brně

oddíl C, vložka 57165

26.07.2007

Bankovní spojení:
Československá obchodní banka,
a.s.

Číslo účtu: 17837923

Kód banky: 0300

Novou žádost prosím opětovně zaevidujte přes naše webové stránky <https://dpo.gasnet.cz/zadost-o-stanovisko> .

Platí pouze pro území vyznačené v příloze tohoto stanoviska a to 24 měsíců ode dne jeho vydání.

V případě dotčení pozemku v majetku společnosti GasNet, s.r.o. je třeba dále projednat smluvní vztah k tomuto pozemku. Kontakt na projednání naleznete na adrese www.gasnet.cz/cs/kontaktni-system/, činnost "Smluvní vztahy - pozemky a budovy plynárenských zařízení", případně na NONSTOP zákaznické lince 800 11 33 55.

Za správnost a úplnost dokumentace předložené s žádostí včetně jejího souladu s platnými předpisy plně zodpovídá její zpracovatel. Stanovisko nenahrazuje případná další stanoviska k jiným částem stavby.

V případě další korespondence nebo jednání (např. změna stavby) uvádějte naši značku - 5001661668 a datum tohoto stanoviska. Kontakty jsou k dispozici na www.gridservices.cz nebo NONSTOP zákaznická linka 800 11 33 55.

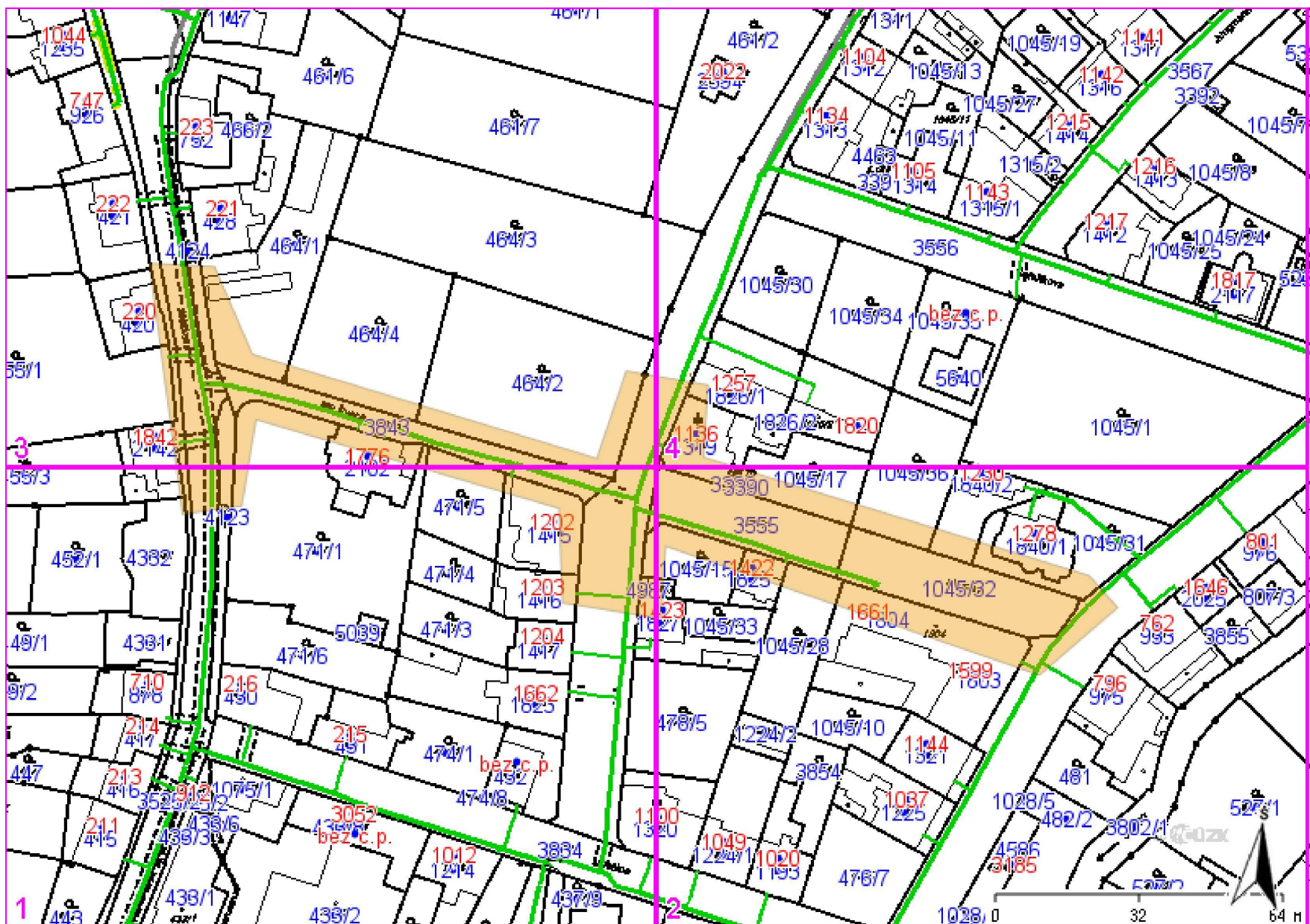


GasNet, s.r.o.
zastoupená společností GridServices, s.r.o., IČ 279 35 311
Miloš Vávra
Technik externích požadavků
Odbor zpracování externích požadavků
+420495563662
milos.vavra@innogy.com

Přílohy: Detailní zakres plynárenského zařízení

Příloha: Detailní zákres plynárenského zařízení. Tato příloha je nedílnou součástí stanoviska č. 5001661668 ze dne 12.02.2018.

Provozovatel DS: GasNet, s.r.o.; Stavebník: Město Dvůr Králové nad Labem, náměstí T. G. Masaryka 38, 54417 Dvůr Králové nad Labem. K.ú.: Dvůr Králové nad Labem.

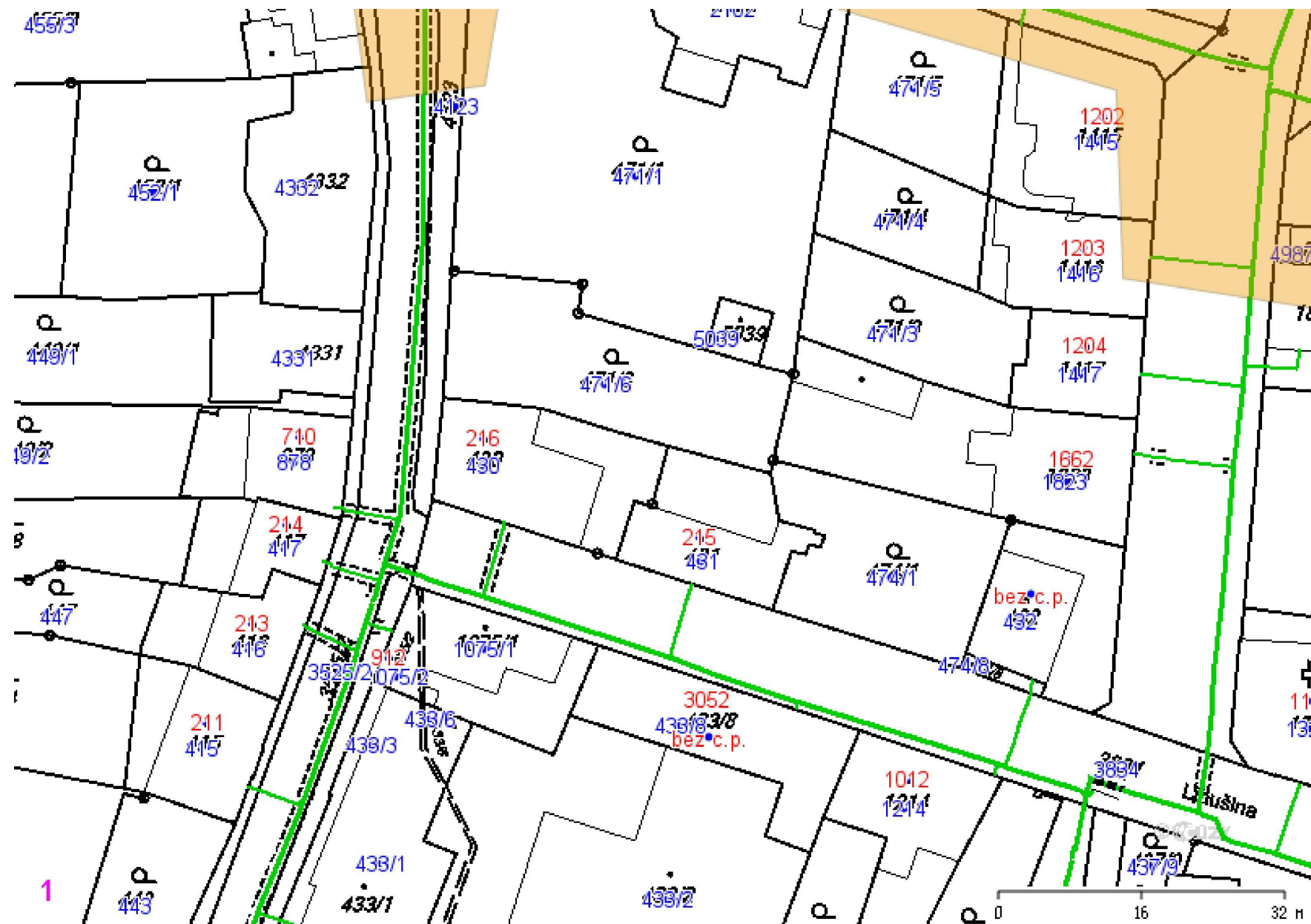


Legenda:

linie plynovodu	
	NTL
	STL
	VTL
	VTL
	nefunkční
	plánovaná stavba před realizací
	ve výstavbě, neuvedeno do provozu
	regulační stanice
	ochranné zařízení
	kabel
	elektropřípojka
	kabel protikoroziční ochrany
	anodové uzemnění
	stanice katodové ochrany
	pásmo vlivu anodového uzemnění SKAO

Příloha: Detailní zákres plynárenského zařízení. Tato příloha je nedílnou součástí stanoviska č. 5001661668 ze dne 12.02.2018.

Provozovatel DS: GasNet, s.r.o.; Stavebník: Město Dvůr Králové nad Labem, náměstí T. G. Masaryka 38, 54417 Dvůr Králové nad Labem. K.ú.: Dvůr Králové nad Labem.

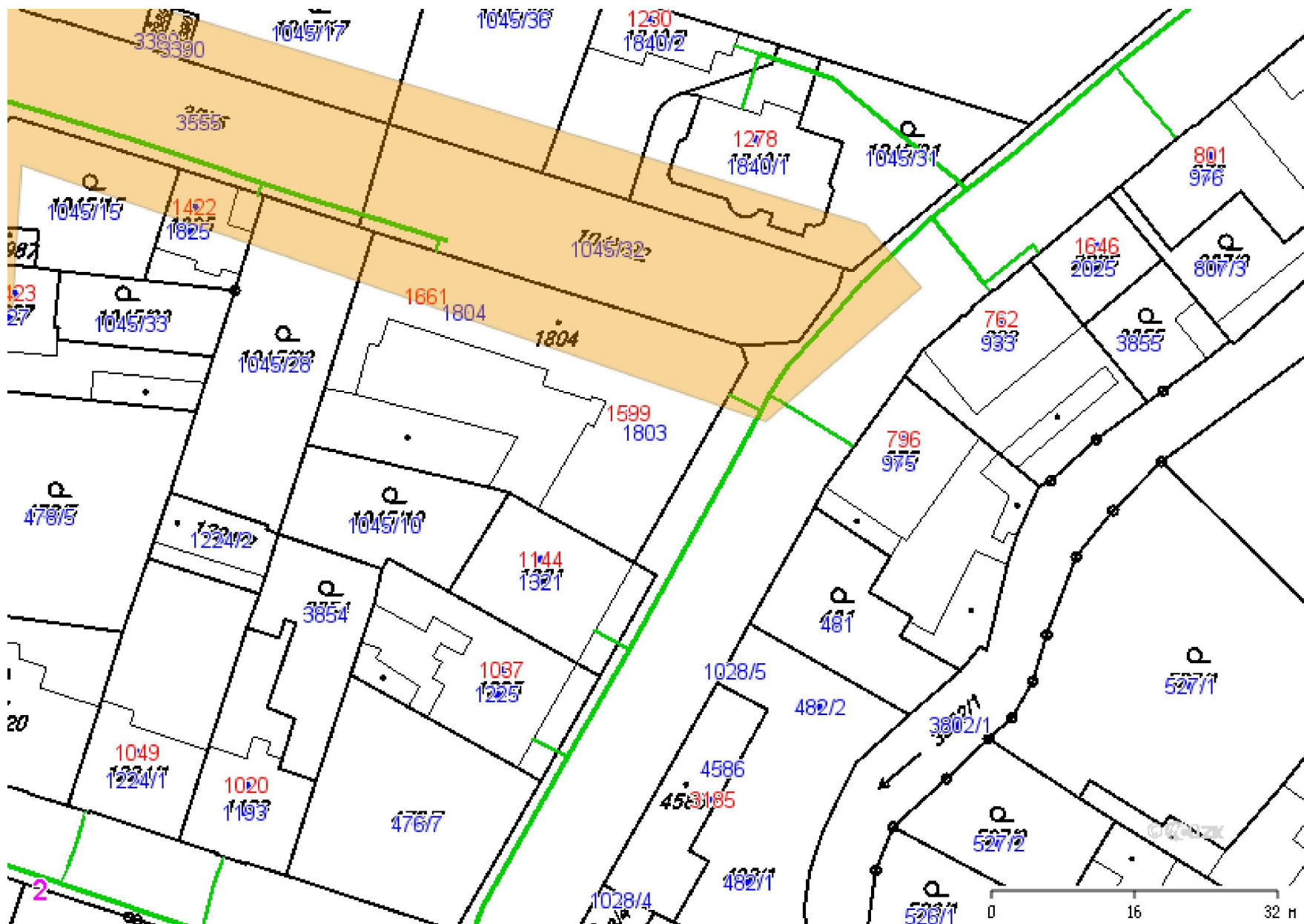


Legenda:

linie plynovodu	
	NTL
	STL
	VTL
	VTL
	nefunkční
	plánovaná stavba před realizací
	ve výstavbě, neuvedeno do provozu
	regulační stanice
	ochranné zařízení
	kabel
	elektropřipojka
	kabel protikoroziční ochrany
	anodové uzemnění
	stanice katodové ochrany
	pásmo vlivu anodového uzemnění SKAO

Příloha: Detailní zákres plynárenského zařízení. Tato příloha je nedílnou součástí stanoviska č. 5001661668 ze dne 12.02.2018.

Provozovatel DS: GasNet, s.r.o.; Stavebník: Město Dvůr Králové nad Labem, náměstí T. G. Masaryka 38, 54417 Dvůr Králové nad Labem. K.ú.: Dvůr Králové nad Labem.

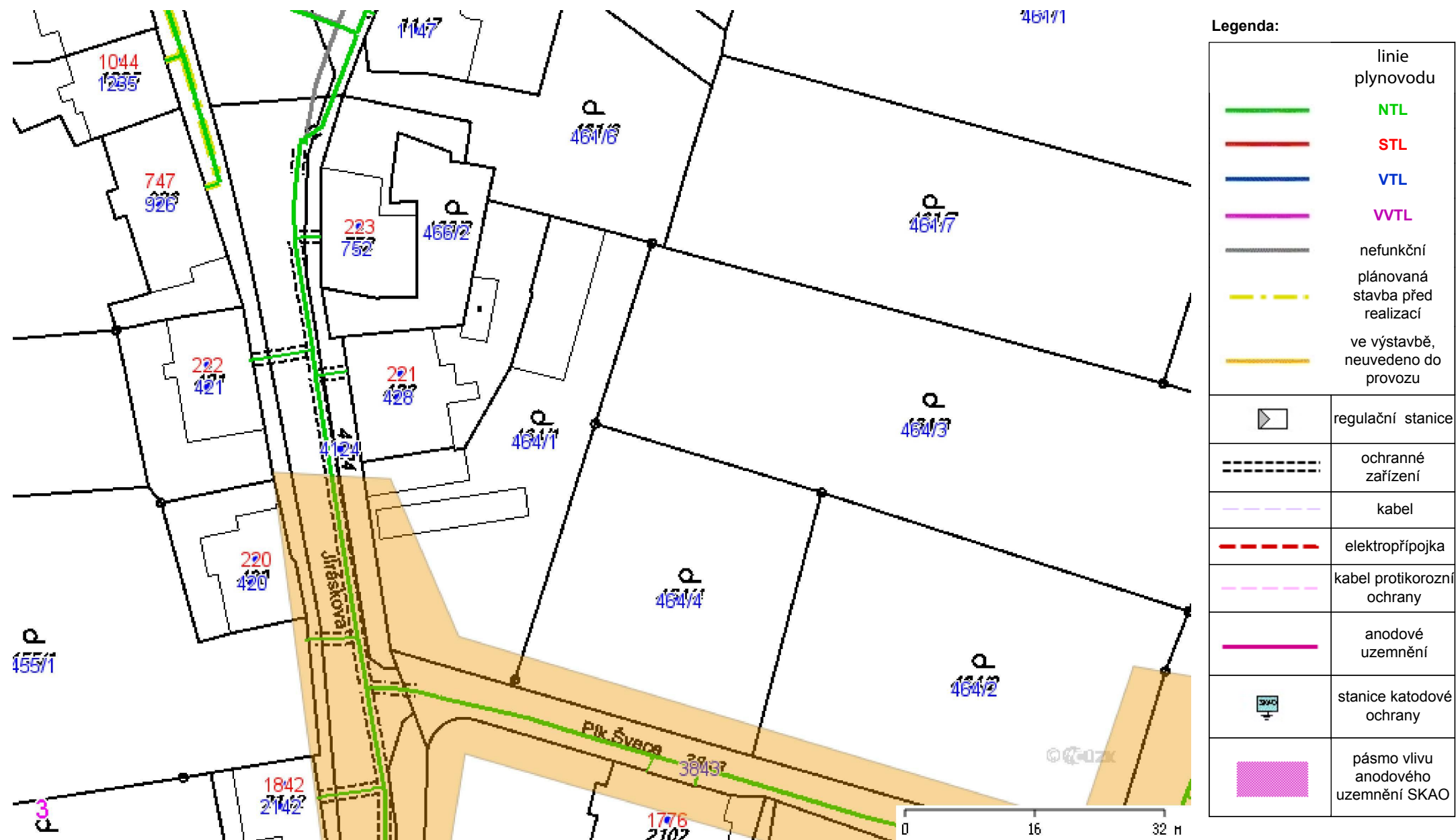


Legenda:

linie plynovodu	
	NTL
	STL
	VTL
	VWT
	nefunkční
	plánovaná stavba před realizací
	ve výstavbě, neuvedeno do provozu
	regulační stanice
	ochranné zařízení
	kabel
	elektropřipojka
	kabel protikorozní ochrany
	anodové uzemnění
	stanice katodové ochrany
	pásmo vlivu anodového uzemnění SKAO

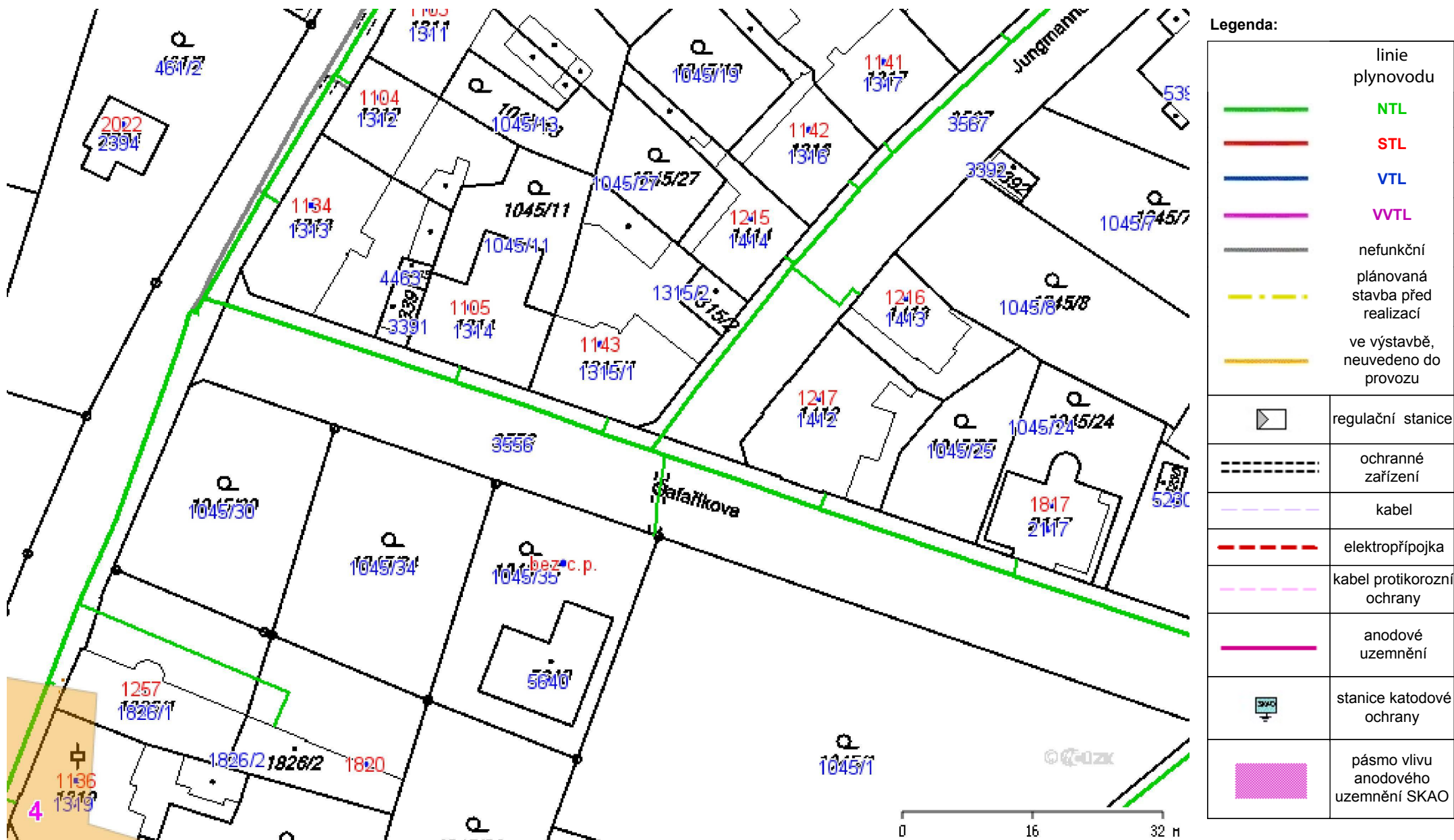
Příloha: Detailní zákres plynárenského zařízení. Tato příloha je nedílnou součástí stanoviska č. 5001661668 ze dne 12.02.2018.

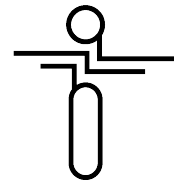
Provozovatel DS: GasNet, s.r.o.; Stavebník: Město Dvůr Králové nad Labem, náměstí T. G. Masaryka 38, 54417 Dvůr Králové nad Labem. K.ú.: Dvůr Králové nad Labem.



Příloha: Detailní zákres plynárenského zařízení. Tato příloha je nedílnou součástí stanoviska č. 5001661668 ze dne 12.02.2018.

Provozovatel DS: GasNet, s.r.o.; Stavebník: Město Dvůr Králové nad Labem, náměstí T. G. Masaryka 38, 54417 Dvůr Králové nad Labem. K.ú.: Dvůr Králové nad Labem.





Ing. Radim Doleček
Švermova 740
55203 Česká Skalice

naše značka
5001693013

vyřizuje
Miloš Vávra

datum
13.04.2018

Věc:

Dvůr Králové nad Labem - Rekonstrukce ul. Plk. Švece

K.ú. - p.č.: Dvůr Králové nad Labem

Stavebník: Město Dvůr Králové nad Labem , náměstí T. G. Masaryka 38 , 54401 Dvůr Králové nad Labem

Účel stanoviska: Povolení stavby - stavební režim (ÚR+SP)

GasNet, s.r.o., jako provozovatel distribuční soustavy (PDS) a technické infrastruktury, zastoupený GridServices, s.r.o., vydává toto stanovisko:

K PŘEDLOŽENÉ PD SDĚLUJEME TOTO NAŠE STANOVISKO Z POHLEDU DOTYKU NA PLYNÁRENSKÁ ZAŘÍZENÍ:

V zájmovém prostoru stavby dojde k dotyku s těmito plynárenskými zařízeními:

NTL plynovod OC 350,150 PE 160,90 a NTL plynovodní přípojky

Na základě předložené situace byl předán informační zákres

- Při realizaci stavby požadujeme respektovat ČSN 736005.
- Veškeré stavební práce musí být vykonávány tak, aby v žádném případě nenarušily bezpečný provoz uvedených plynárenských zařízení a plynovodních přípojek.
- Před zahájením stavební činnosti v ochranném pásmu plynárenských zařízení bude provedeno vytýčení trasy a přesné určení uložení plynárenského zařízení.
- Při realizaci stavby je nutno dodržovat veškerá pravidla stanovená pro práce v ochranném pásmu plynárenského zařízení, které činí 1 m na každou stranu měřeno kolmo od osy plynovodu. V tomto pásmu nesmí být umístovány žádné nadzemní stavby, prováděna skládka materiálu a výšková úprava terénu. Případné dočasné zařízení staveniště (maringotky, mobilní buňky atd.) umístit min. 1 m od plynovodu a přípojky.
- Po odstranění konstrukce chodníku a vozovky v úrovni zemní pláně požadujeme chránit plynovodní přípojky a plynovody umístěné v chodníku a vozovce před mechanickým poškozením při pojíždění betonovými panely, popř. ocelovými plechy o tloušťce min. 3 cm.
- Požadujeme zachovat stávající niveletu chodníku a vozovky. Parkovací stání doporučujeme provést ze zámkové dlažby.
- Dopravní značení musí být umístěno od stávajícího plynárenského zařízení v minimální vzdálenosti 1 m.
- Pokud při rekonstrukci chodníků a komunikace bude zjištěno, že některé plynovody nebo přípojky budou mít vůči nové niveletě krytí menší jak 80 cm, bude nutné provést přeložku těchto plynárenských zařízení tak, aby bylo dosaženo požadovaného krytí. Tyto práce budou provedeny v souladu se zákonem č. 458/2000 Sb. v platném znění jako přeložka plynárenského zařízení na náklady investora.
- Při vysazování stromů a okrasných dřevin požadujeme dodržet od stávajícího plynárenského zařízení vzdálenost minimálně 2 metry na obě strany od osy plynovodu.
- Po odtěžení stávající konstrukce chodníků a vozovky bude podstatně sníženo krytí stávajícího plynovodu a přípojek. Proto je vyloučeno použití těžké mechanizace (zejména válců s trny, zemních fréz atd.) přímo nad potrubím.

Stavební objekty (např. nové uliční vpusti, ..) musí být umístěny od stávajícího plynárenského zařízení a plynovodních přípojek v zastavěném území obce v minimální vzdálenosti 0,5 m od okraje plynovodu měřeno kolmo na obrys plynovodu.

GridServices, s.r.o.

Plynárenská 499/1

Zábřovice

602 00 Brno

T +420532221111

F +420545578571

E info@gridservices.cz

I www.gridservices.cz

IČ: 27935311

DIČ: CZ27935311

Zapsán do obchodního rejstříku:

Krajský soud v Brně

oddíl C, vložka 57165

26.07.2007

Bankovní spojení:
Československá obchodní banka,
a.s.

Číslo účtu: 17837923

Kód banky: 0300

V rozsahu této stavby souhlasíme s povolením stavby dle zákona 183/2006 Sb. ve znění pozdějších předpisů. Tento souhlas platí pro územní řízení, řízení o územním souhlasu, veřejnoprávní smlouvy pro umístění stavby, zjednodušené územní řízení, ohlášení, stavební řízení, společné územní a stavební řízení, veřejnoprávní smlouvu o provedení stavby nebo oznámení stavebního záměru s certifikátem autorizovaného inspektora.

V zájmovém území se mohou nacházet plynárenská zařízení jiných vlastníků či správců, případně i dlouhodobě nefunkční/neprovozovaná plynárenská zařízení bez dostupných informací o jejich poloze a vlastnictví.

Plynárenské zařízení a plynovodní přípojky jsou dle ust. § 2925 zákona č. 89/2012 Sb., občanského zákoníku, provozovány jako zařízení zvláště nebezpečné a z tohoto důvodu jsou chráněny ochranným pásmem dle zákona č. 458/2000 Sb. ve znění pozdějších předpisů.

Nedodržení podmínek uvedených v tomto stanovisku zakládá odpovědnost stavebníka za vzniklé škody.

Rozsah ochranného pásma je stanoven v zákoně 458/2000 Sb. ve znění pozdějších předpisů.

Při realizaci uvedené stavby budou dodrženy podmínky pro provádění stavební činnosti:

1) Za stavební činnosti se pro účely tohoto stanoviska považují všechny činnosti prováděné v ochranném pásmu plynárenského zařízení a plynovodních přípojek (tzn. i bezvýkopové technologie a terénní úpravy) a činnosti mimo ochranné pásmo, pokud by takové činnosti mohly ohrozit bezpečnost a spolehlivost plynárenského zařízení a plynovodních přípojek (např. trhací práce, sesuvy půdy, vibrace, apod.).

2) Stavební činnosti je možné realizovat pouze při dodržení podmínek stanovených v tomto stanovisku. Nebudou-li tyto podmínky dodrženy, budou stavební činnosti, považovány dle § 68 zákona č. 458/2000 Sb. ve znění pozdějších předpisů za činnost bez našeho předchozího souhlasu. Při každé změně projektu nebo stavby (zejména trasy navrhovaných inženýrských sítí) je nutné požádat o nové stanovisko k této změně.

3) Před zahájením stavební činnosti bude provedeno vytyčení trasy a přesné určení uložení plynárenského zařízení a plynovodních přípojek. Vytyčení trasy provede příslušná provozní oblast (formulář a kontakt naleznete na www.gridservices.cz nebo NONSTOP zákaznická linka 800 11 33 55). Při žádosti uvede žadatel naši značku (číslo jednací) uvedenou v úvodu tohoto stanoviska. O provedeném vytyčení trasy bude sepsán protokol. Přesné určení uložení plynárenského zařízení a plynovodních přípojek je povinen provést stavebník na svůj náklad. Bez vytyčení trasy a přesného určení uložení plynárenského zařízení a plynovodních přípojek stavebníkem nesmí být vlastní stavební činnosti zahájeny. Vytyčení plynárenského zařízení a plynovodních přípojek považujeme za zahájení stavební činnosti.

4) Bude dodržena mj. ČSN 73 6005, TPG 702 04, zákon č. 458/2000 Sb. ve znění pozdějších předpisů, případně další předpisy související s uvedenou stavbou.

5) Pracovníci provádějící stavební činnosti budou prokazatelně seznámeni s polohou plynárenského zařízení a plynovodních přípojek, rozsahem ochranného pásma a těmito podmínkami.

6) Při provádění stavební činnosti, vč. přesného určení uložení plynárenského zařízení je stavebník povinen učinit taková opatření, aby nedošlo k poškození plynárenského zařízení a plynovodních přípojek nebo ovlivnění jejich bezpečnosti a spolehlivosti provozu. Nebude použito nevhodného nářadí, zemina bude těžena pouze ručně bez použití pneumatických, elektrických, bateriových a motorových nářadí.

7) Odkryté plynárenské zařízení a plynovodní přípojky budou v průběhu nebo při přerušení stavební činnosti řádně zabezpečeny proti jejich poškození.

8) V případě použití bezvýkopových technologií (např. protlaku) bude před zahájením stavební činnosti provedeno úplné obnažení plynárenského zařízení a plynovodních přípojek v místě křížení na náklady stavebníka. V případě, že nebude tato podmínka dodržena, nesmí být použita bezvýkopová technologie.

9) Stavebník je povinen neprodleně oznámit každé i sebemenší poškození plynárenského zařízení nebo plynovodních přípojek (vč. izolace, signalizačního vodiče, výstražné fólie atd.) na telefon 1239.

10) Před provedením zásypu výkopu bude provedena kontrola dodržení podmínek stanovených pro stavební činnosti, kontrola plynárenského zařízení a plynovodních přípojek. Kontrolu provede příslušná provozní oblast (formulář a kontakt naleznete na www.gridservices.cz nebo NONSTOP zákaznická linka 800 11 33 55). Při žádosti uvede žadatel naši značku (číslo jednací) uvedenou v úvodu tohoto stanoviska. Povinnost kontroly se vztahuje i na plynárenské zařízení, které nebylo odhaleno. O provedené kontrole bude sepsán protokol. Bez provedené kontroly nesmí být plynárenské zařízení a plynovodní přípojky zasypány. V případě, že nebudou dodrženy výše uvedené podmínky, je stavebník povinen na základě výzvy provozovatele plynárenského zařízení a plynovodních přípojek,

nebo jeho zástupce doložit průkaznou dokumentaci o nepoškození plynárenského zařízení a plynovodních přípojek během výstavby nebo provést na své náklady kontrolní sondy v místě styku stavby s plynárenským zařízením a plynovodními přípojkami.

11) Plynárenské zařízení a plynovodní přípojkы budou před zásypem výkopu řádně podsypány a obsypány těžným pískem, bude provedeno zhutnění a bude osazena výstražná fólie žluté barvy, vše v souladu s ČSN EN 12007-1-4, TPG 702 01, TPG 702 04.

12) Neprodleně po skončení stavební činnosti budou řádně osazeny všechny poklapy a nadzemní prvky plynárenského zařízení a plynovodních přípojek.

13) Poklapy uzávěrů a ostatních armatur na plynárenském zařízení a plynovodních přípojkách, vč. hlavních uzávěrů plynu (HUP) na odběrném plynovém zařízení udržovat stále přístupné a funkční po celou dobu trvání stavební činnosti.

14) Případné zřizování stavenišť, skladování materiálů, stavebních strojů apod. bude realizováno mimo ochranné pásmo plynárenského zařízení a plynovodních přípojek (není-li ve stanovisku uvedeno jinak).

15) Bude zachována hloubka uložení plynárenského zařízení a plynovodních přípojek (není-li ve stanovisku uvedeno jinak).

16) Při použití nákladních vozidel, stavebních strojů a mechanismů zabezpečit případný přejezd přes plynárenské zařízení a plynovodní přípojkы uložení panelů v místě přejezdu plynárenského zařízení.

Platí pouze pro území vyznačené v příloze tohoto stanoviska a to 24 měsíců ode dne jeho vydání.

V případě dotčení pozemku v majetku společnosti GasNet, s.r.o. je třeba dále projednat smluvní vztah k tomuto pozemku. Kontakt na projednání naleznete na adrese www.gasnet.cz/cs/kontakti-system/, činnost "Smluvní vztahy - pozemky a budovy plynárenských zařízení", případně na NONSTOP zákaznické lince 800 11 33 55.

Za správnost a úplnost dokumentace předložené s žádostí včetně jejího souladu s platnými předpisy plně zodpovídá její zpracovatel. Stanovisko nenahrazuje případná další stanoviska k jiným částem stavby.

V případě další korespondence nebo jednání (např. změna stavby) uvádějte naši značku - 5001693013 a datum tohoto stanoviska. Kontakty jsou k dispozici na www.gridservices.cz nebo NONSTOP zákaznická linka 800 11 33 55.

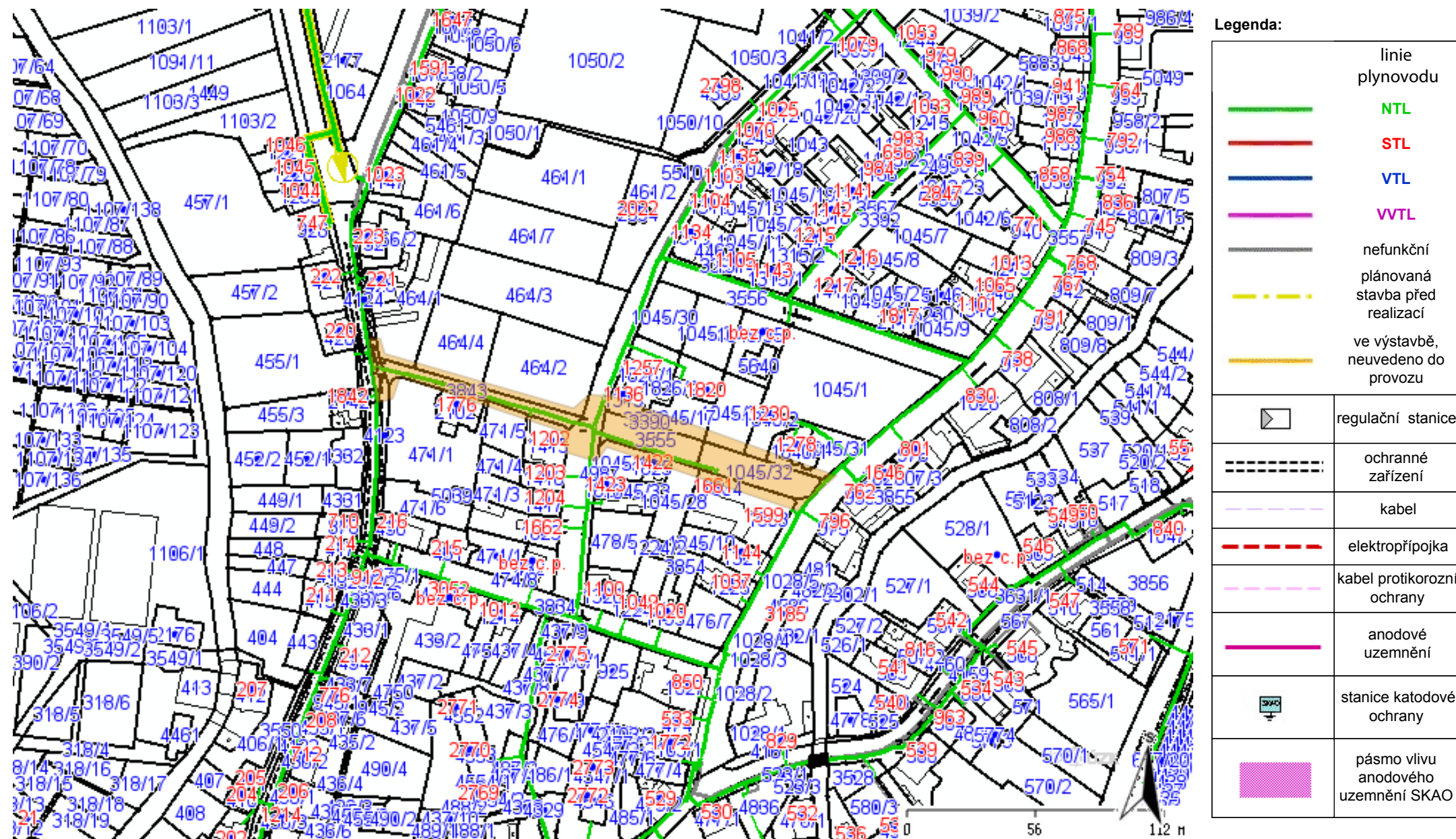


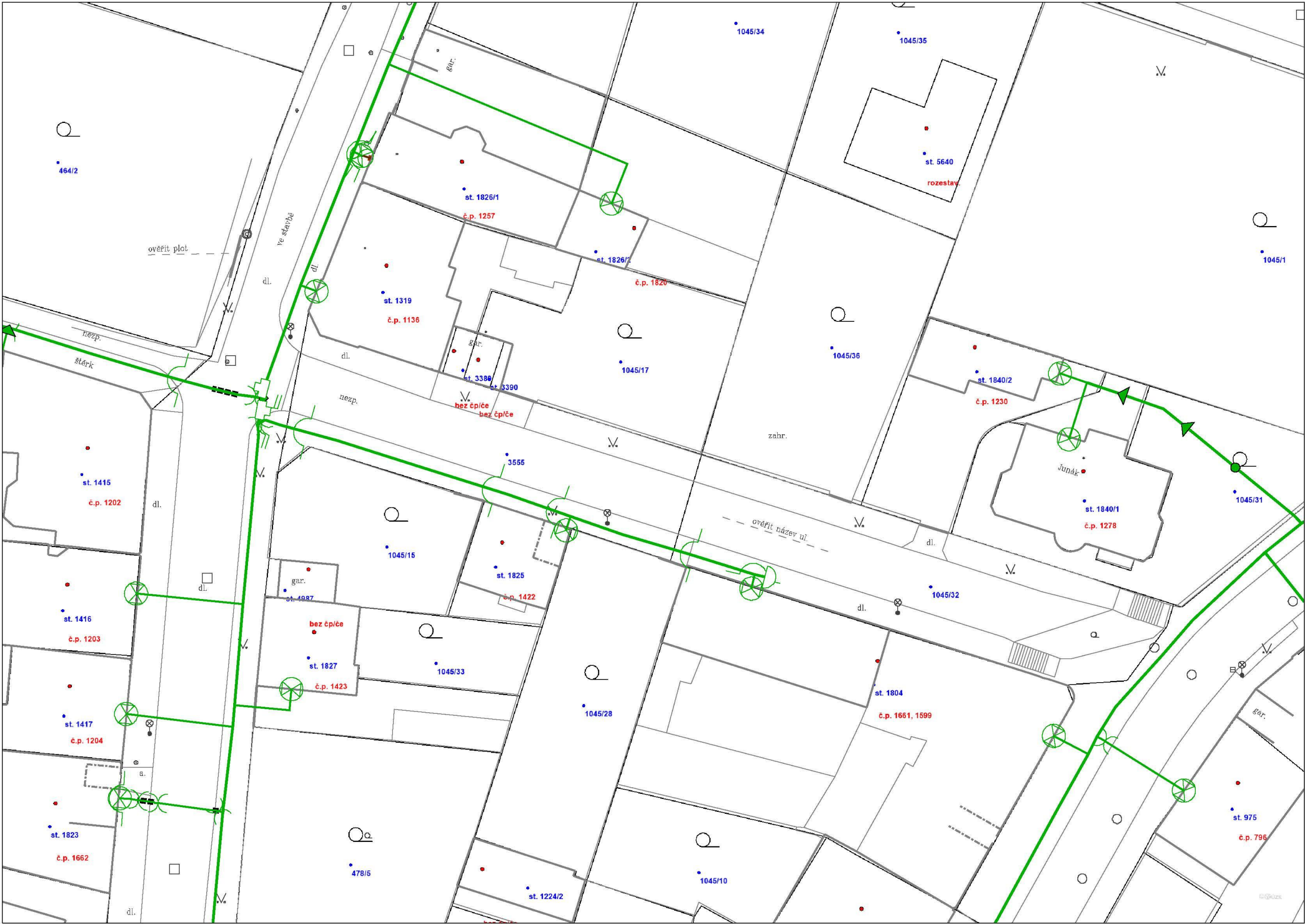
GasNet, s.r.o.
zastoupená společností GridServices, s.r.o., IČ 279 35 311
Miloš Vávra
Technik externích požadavků
Odbor zpracování externích požadavků
+420495563662
milos.vavra@innogy.com
















Přílohy: Orientační zakres plynárenského zařízení, Detailní zakres plynárenského zařízení, Detailní zakres plynárenského zařízení, Ověřená příloha žadatele, Ověřená příloha žadatele, Ověřená příloha žadatele,

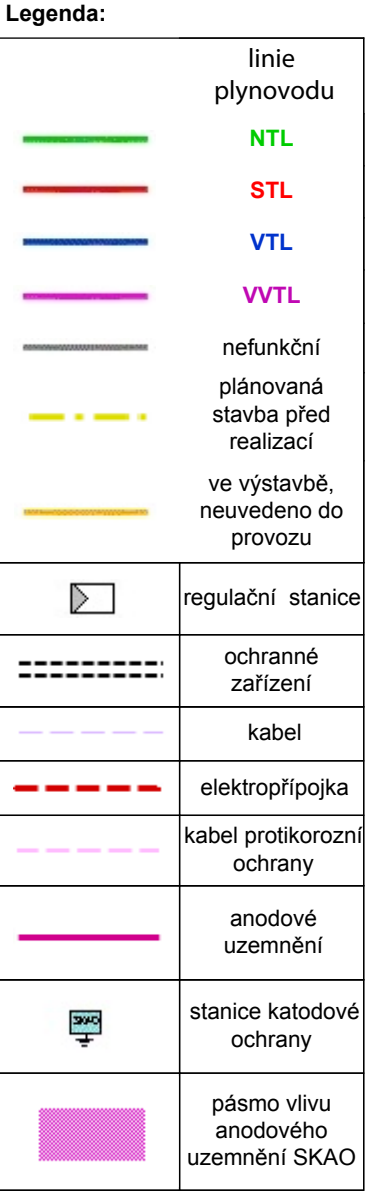
Příloha: Orientační záznam plynárenského zařízení. Tato příloha je nedílnou součástí stanoviska č. 5001693013 ze dne 13.04.2018.

Provozovatel DS: GasNet, s.r.o.; Stavebník: Město Dvůr Králové nad Labem, náměstí T. G. Masaryka 38, 54401 Dvůr Králové nad Labem. K.ú.: Dvůr Králové nad Labem.





Legenda:	
linie plynovodu	
	NTL
	STL
	VTL
	WTL
	nefunkční
	plánovaná stavba před realizací
	ve výstavbě, neuvedeno do provozu
	regulační stanice
	ochranné zařízení
	kabel
	elektropřípojka
	kabel protikoroziční ochrany
	anodové uzemnění
	stanice katodové ochrany
	pásmo vlivu anodového uzemnění SKAO





	hranice zokřehý		šachta kanalizační
	hranice podzemní		šachta neověřená
	hranice pohyblivá		šachta větrací
	opěrná zeď		šachta bez rozlišení
	zábudní		šachta vodotěsná
	ochranná zeď		hydrant podzemní
	plot dřevitý		hydrant nadzemní
	plot dřetiný		vstup
	svodidlo		svozpě
	živý plot		světlátní signalizace
	zastřešení		místní tabule
	inž. síť nadzemní		dopravní značka
	inž. síť podzemní ověřená		světlo
	inž. síť podzemní neověřená		stolž
	hranice porce díl mapy		přhradový stolž
	katastru nemovitostí		telefonní budka
	noviatačné		sonda vrtaná
	pozemkového katastru		přechodní měřicí rozsohu
	parcetni řada díl KAN, PK)		stojan PHL
	plynovec NTL		stuhno
	plynovec STL		vodní tok
	plynovec VTL		→ vodní plocha
	tepelné vedení		vstup do objektu, vjezd
	vodovod nerozřiz.		zahrada
	kanalizaace		louka
	sčítacího vedení		park
	el. vedení vn-nadzemní		křoví
	el. vedení vn-podzemní		strom, průměr
	el. vedení vn-nadzemní		neplodná půda
	el. vedení vn-podzemní		pastvina
	veřejné osvětlení		lesní půda
	el. rozváděč		budova zděná
	zpevnění a uvoření svah		betonová, Kovová
	a SÍMÉ ZÁRUČNÍ ZÁ		

UPOZORNĚNÍ :
PRŮBĚH SÍTÍ JE ZAKRESLEN POUZE INFORMATIVNĚ DLE VYJÁDRĚNÍ A PODKLADŮ JEJICH SPRÁVCŮ.
PRO ZJIŠTĚNÍ JEJICH PŘESNÉ POLOHY SÍTÍ JE NUTNÉ POŽÁDAT SPRÁVCE O VYTÝČENÍ.
DO SITUACE BYL ZAKRESLEN PŘÍBLIŽNÝ PRŮBĚH HRANIC POZEMKŮ NA ZÁKLADĚ DKM.

LEGENDA NÁVRHU:

- PROVĚŘENÍ DÉLKY ROZHLEDU PŘECHODU PRO CHODCE $D_z=35m$ DLE ČSN 736110
- NÁVRH OSY
- LOM SKLONU

LEGENDA NÁVRH OBRUBNÍKŮ:

- SILNIČNÍ OBRUBA – PODSTUPNICE S VÝŠKOVÝM ROZDÍLEM 100–150mm
- - - SNIŽENÁ SILNIČNÍ OBRUBA – PODSTUPNICE S VÝŠKOVÝM ROZDÍLEM 20mm
- - - SNIŽENÁ SILNIČNÍ OBRUBA – PODSTUPNICE S VÝŠKOVÝM ROZDÍLEM 50mm
- - - CHODNÍKOVÁ OBRUBA – PODSTUPNICE S VÝŠKOVÝM ROZDÍLEM 80mm
- - - SNIŽENÁ CHODNÍKOVÁ OBRUBA – PODSTUPNICE S VÝŠKOVÝM ROZDÍLEM 0mm

03		
02		
01		
ZMĚNA	POPIS	DATUM

ING. IVAN ŠÍR
 PROJEKTOVÁNÍ DOPRAVNÍCH STAVEB a.s.
 Haškovo 1714/3, 500 02 Hradec Králové, tel: +420 603 181 473, sir@sirvan.cz, www.sirvan.cz IČ: 287 86 793

Objednatel: Město Dvůr Králové nad Labem
náměstí T.G.Masaryka 38
Dvůr Králové nad Labem
544 17

Dvůr Králové nad Labem - Rekonstrukce ul. Plk. Švece

■ kraj
Královéhradecký

■ MÚCO:
Dvůr Králové nad Labem

■ stupeň úchytí:
besedování

■ datum:
03/2018

■ realizační číslo:
18033

■ stupeň PD:
DSP-PDPS

■ odpovědný projektant stavby:
Ing. Ivan Šír


■ odpovědný projektant objektu:
Ing. Jen Fiala

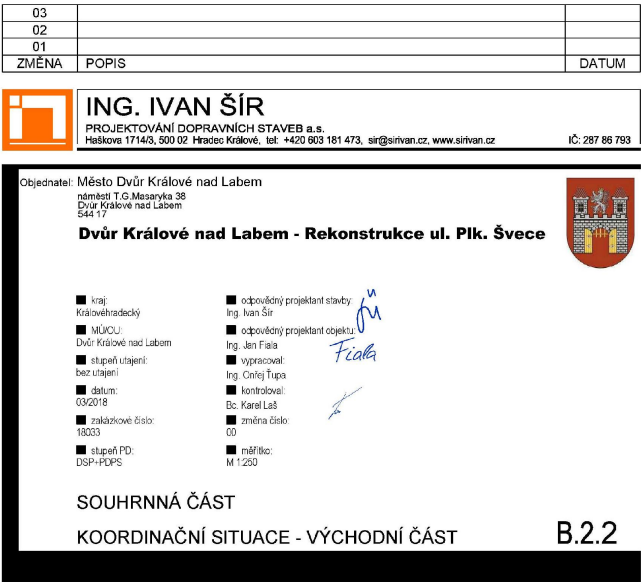
■ vypracoval:
Ing. Ondřej Tupa

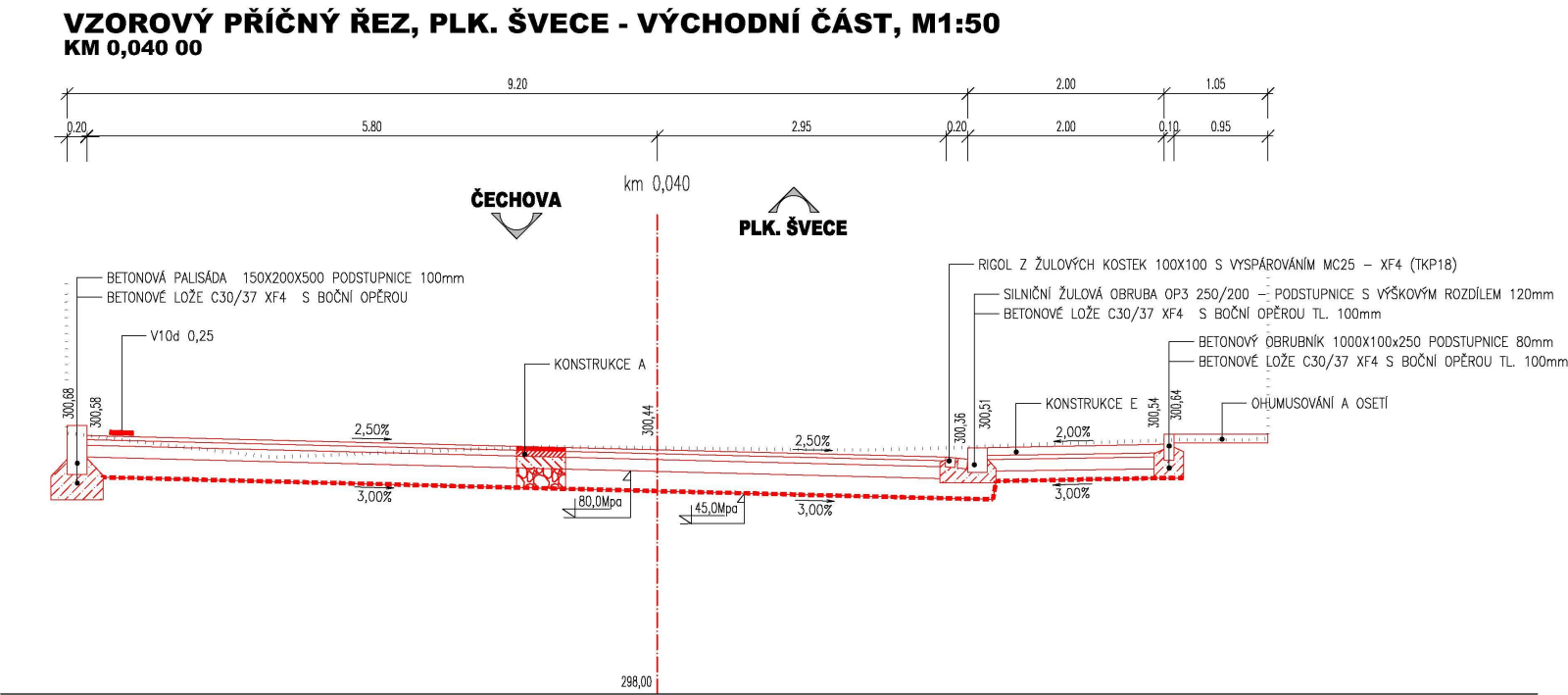
■ kontroloval:
Bc. Karel Laš

■ zrealizováno:
00

■ měřítko:
M 1:250







KONSTRUKCE A - REKONSTRUKCE VOZOVKY		TP 170: D1-N-6-V-PIII	
asfaltový beton pro OBRUSNÉ vrstvy	ACO 11, 50/70	40 mm	ČSN EN 13108-2
spojovací postřik kat.asf. emulze v množství zbytkového asfaltu	PS-E	0,4 kg/m ²	ČSN 73 6129
asfaltový beton pro podkladní vrstvy	ACP 16+, 50/70	60 mm	ČSN EN 13108-1
infiltrační postřik kat.asf. emulze v množství zbytkového asfaltu	PI-E	0,6 kg/m ²	ČSN 736129
směs stmelená cementem	SC 0/32, C8/10	120 mm	ČSN 736124-1
Štěrkodrt'	ŠD _A 0/32	200 mm	ČSN 736126-1
CELKEM (Hv)		420 mm (Ha= 100)	

výměna materiálu aktivní zóny (Edef,2 zemní pláň min. 45 MPa)
netkaná geotextilie separační a filtrační dle TP 97 CBR > 3kN

KONSTRUKCE E - NOVÁ DLÁŽĎENÁ CHODNÍKOVÁ KONSTRUKCE		TP 170: D2-D-1-CH-PIII	
betonová zámková dlažba	DL	60 mm	ČSN 73 6131
ložní vrstva - drcené kamenivo	D≤4	30 mm	73 6131, ČSN EN 13242
štěrkodrt'	ŠD _b 0/32	150 mm	ČSN 736126-1
CELKEM (Ha)		240 mm	

KONSTRUKCE C - STUPŇOVITÉ NAPOJENÍ		TP 170: D0-N-3	
asfaltový beton pro OBRUSNÉ vrstvy	ACO 11, 50/70	40 mm	ČSN EN 13108-2
spojovací postřik kat.asf. emulze v množství zbytkového asfaltu	PS-E	0,4 kg/m ²	ČSN 73 6129
asfaltový beton pro podkladní vrstvy	ACP 16+, 50/70	60 mm	ČSN EN 13108-1
infiltrační postřik kat.asf. emulze v množství zbytkového asfaltu	PI-E	0,6 kg/m ²	ČSN 736129
CELKEM (Ha)		100 mm (Ha= 190)	


03		
02		
01		
ZMĚNA	POPIS	DATUM



ING. IVAN ŠÍR
PROJEKTOVÁNÍ DOPRAVNÍCH STAVEB a.s.
Haškova 1714/3, 500 02 Hradec Králové, tel: +420 603 181 473, sir@sirivan.cz, www.sirivan.cz

iČ: 287 86 793

Objednatel: Město Dvůr Králové nad Labem
náměstí T.G.Masaryka 38
Dvůr Králové nad Labem
544 17



Dvůr Králové nad Labem - Rekonstrukce ul. Plk. Švece

■ kraj:
Královéhradecký

■ MÚ/OU:
Dvůr Králové nad Labem

■ stupeň utajení:
bez utajení

■ datum:
03/2018

■ zakázkové číslo:
18033

■ stupeň PD:
DSP+PDPS

■ odpovědný projektant stavby:
Ing. Ivan Šír

■ odpovědný projektant objektu:
Ing. Jan Fiala

■ vypracoval:
Ing. Ondřej Tůpa

■ kontroloval:
Bc. Karel Laš

■ změna číslo:
00

■ měřítko:
M 1:50

Šír

Fiala

Tůpa

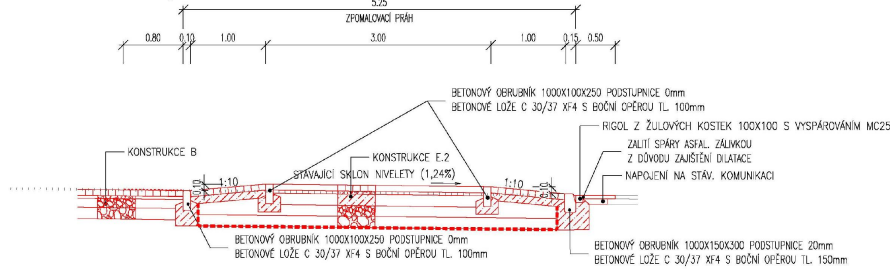
OBJEKTY POZEMNÍCH KOMUNIKACÍ

VZOROVÉ PŘÍČNÉ ŘEZY - VÝCHODNÍ ČÁST

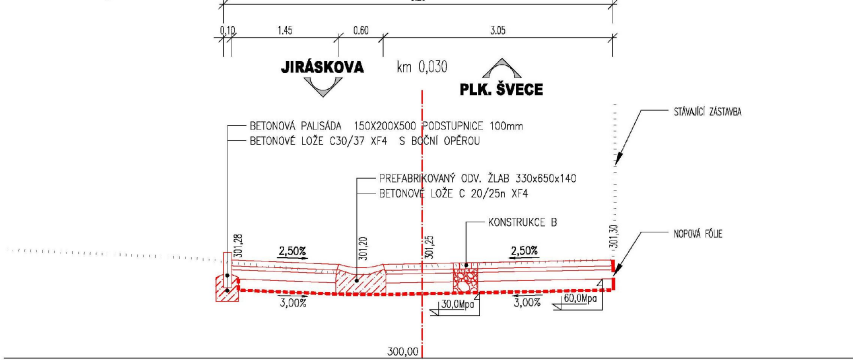
C.1.04.2

Provozovatel DS: GasNet, s.r.o.; Stavebník: Město Dvůr Králové nad Labem , náměstí T. G. Masaryka 38 , 54401 Dvůr Králové nad Labem. K.ú.: Dvůr Králové nad Labem.

DETAIL NÁJEZDOVÉ RAMPY, M 1:50
ul. Plk. Švece - západní část



VZOROVÝ PŘÍČNÝ ŘEZ, PLK. ŠVECE - ZÁPADNÍ ČÁST, M1:50
KM 0,030 00




KONSTRUKCE B - REKONSTRUKCE VOZOVKY		TP 170: D2-D-1-V-PIII		
betonová dlažba šedá (2x vyspárovat)	DL	80 mm	ČSN 73 6131	
ložní vrstva - drčené kamenivo	D≤4	40 mm	73 6131, ČSN EN 13242	
šterkodrt'	ŠDa 0/32	150 mm	ČSN 736126-1	
šterkodrt'	ŠDb 0/63	200 mm	ČSN 736126-1	
CELKEM (Hv)		470 mm		

výměna materiálu aktivní zóny (Edef,2 zemní pláně min. 30 MPa)
nelkaná geotextilie separační a filtrační dle TP 97 CBR > 3kN 500 g/m²

KONSTRUKCE E.1 - NOVÁ DLÁŽDĚNÁ CHODNÍKOVÁ KONSTRUKCE - SJEZD		TP 170: D2-D-1-O-PIII		
betonová zámková dlažba	DL	80 mm	ČSN 73 6131	
ložní vrstva - drčené kamenivo	D≤4	40 mm	73 6131, ČSN EN 13242	
šterkodrt'	ŠDb 0/32	200 mm	ČSN 736126-1	
CELKEM (Ha)		320 mm		

KONSTRUKCE E - NOVÁ DLÁŽDĚNÁ CHODNÍKOVÁ KONSTRUKCE		TP 170: D2-D-1-CH-PIII		
betonová zámková dlažba	DL	60 mm	ČSN 73 6131	
ložní vrstva - drčené kamenivo	D≤4	30 mm	73 6131, ČSN EN 13242	
šterkodrt'	ŠDb 0/32	150 mm	ČSN 736126-1	
CELKEM (Ha)		240 mm		

DETAIL NÁJEZDOVÉ RAMPY, M 1:50
ul. Plk. Švece - západní část




KONSTRUKCE E.2 - NOVÁ DLÁŽDĚNÁ CHODNÍKOVÁ KONSTRUKCE - ZPOMALOVACÍ PŘÁH				
žulová dlažební kostka (vyspárovat)	DL	80 mm	ČSN 73 6131	
ložní vrstva - drčené kamenivo	D≤4	40 mm	73 6131, ČSN EN 13242	
směs stmelená cementem	SC 0/32, C8/10	120 mm	ČSN 736124-1	
šterkodrt'	ŠDb 0/32	150 mm	ČSN 736126-1	
hrubé drčené kamenivo	HDK 32/63	150 mm	ČSN 736126-1	
CELKEM (Ha)		540 mm		

03		
02		
01		
ZMĚNA	POPIS	DATUM



ING. IVAN ŠÍR
PROJEKTOVÁNÍ DOPRAVNÍCH STAVEB a.s.
Havlíkova 1714/3, 500 02 Hrástec Králové, tel. +420 603 181 473, sir@sirivan.cz, www.sirivan.cz
IČ: 287 88 789

Objednatel: Město Dvůr Králové nad Labem
náměstí T.G. Masaryka 38
Dvůr Králové nad Labem
544 17

**Dvůr Králové nad Labem - Rekonstrukce ul. Plk. Švece**

■ kraj:
Královéhradecký

■ MÚCOU:
Dvůr Králové nad Labem

■ stupeň utajení:
bez utajení

■ datum:
03/2018

■ zakázkové číslo:
18033

■ stupeň PD:
DSP-PPPS

■ odpovědný projektant stavby:
Ing. Ivan Šír




■ odpovědný projektant objektu:
Ing. Jan Fiala

■ vypracoval:
Ing. Ondřej Tupa

■ kontroloval:
Bc. Karel Laš

■ zmluvní číslo:
00

■ měřítko:
M 1:50



OBJEKTY POZEMNÍCH KOMUNIKACÍ

VZOROVÉ PŘÍČNÉ ŘEZY - ZÁPADNÍ ČÁST

C.1.04.1

**VYJÁDŘENÍ O EXISTENCI SÍTĚ ELEKTRONICKÝCH KOMUNIKACÍ
A VŠEOBECNÉ PODMÍNKY OCHRANY SÍTĚ ELEKTRONICKÝCH KOMUNIKACÍ
SPOLEČNOSTI Česká telekomunikační infrastruktura a.s.**

vydané podle § 101 zákona č. 127/2005 Sb., o elektronických komunikacích a o změně některých souvisejících zákonů (zákon o elektronických komunikacích), ve znění pozdějších předpisů a § 161 zákona č. 183/2006 Sb., o územním plánování a stavebním řádu (stavební zákon) či dle dalších příslušných právních předpisů

Číslo jednací: 527019/18

Číslo žádosti: 0118 073 790

Důvod vydání Vyjádření: Spojené územní a stavební řízení

Platnost tohoto Vyjádření končí dne: 1. 2. 2020.

Žadatel	ing. Radim Doleček, kontaktní osoba: ing. Radim Doleček, švermova 740, česká skalice, 55203	
Stavebník	Město Dvůr Králové nad Labem, náměstí T. G. Masaryka 38, Dvůr Králové nad Labem, 54417	
Název akce	Dvůr Králové nad Labem - ulice Plk. Švece	
Zájmové území	Okres	Trutnov
	Obec	Dvůr Králové nad Labem
	Kat. území / č. parcely	Dvůr Králové nad Labem

Žadatel shora označenou žádostí určil a vyznačil zájmové území, jakož i stanovil důvod pro vydání Vyjádření o existenci sítě elektronických komunikací a Všeobecných podmínek ochrany sítě elektronických komunikací společnosti Česká telekomunikační infrastruktura a.s. (dále jen *Vyjádření*).

Na základě určení a vyznačení zájmového území žadatelem a na základě stanovení důvodu pro vydání *Vyjádření* vydává společnost Česká telekomunikační infrastruktura a.s. následující *Vyjádření*:

Ve vyznačeném zájmovém území se nachází síť elektronických komunikací
společnosti Česká telekomunikační infrastruktura a.s. (dále jen *SEK*)
nebo její ochranné pásmo.

Existence a poloha *SEK* je zakreslena v příloženém výřezu/výřezích z účelové mapy *SEK* společnosti Česká telekomunikační infrastruktura a.s. Ochranné pásmo *SEK* je v souladu s ustanovením § 102 zákona č. 127/2005 Sb., o elektronických komunikacích a o změně některých souvisejících zákonů stanoveno rozsahem 1 m po stranách krajního vedení *SEK* a není v příloženém výřezu/výřezích z účelové mapy *SEK* společnosti Česká telekomunikační infrastruktura a.s. vyznačeno (dále jen *Ochranné pásmo*).

(1) *Vyjádření* je platné pouze pro zájmové území určené a vyznačené žadatelem, jakož i pro důvod vydání *Vyjádření* stanovený žadatelem v žádosti.

Číslo jednací: 527019/18

Číslo žádosti: 0118 073 790

Vyjádření pozbývá platnosti uplynutím doby platnosti v tomto *Vyjádření* uvedené, změnou rozsahu zájmového území či změnou důvodu vydání *Vyjádření* uvedeného v žádosti, nesplněním povinnosti stavebníka dle bodu (3) tohoto *Vyjádření*, a nebo pokud se žadatel či stavebník bezprostředně před zahájením realizace stavby ve vyznačeném zájmovém území prokazatelně neujistí u společnosti *Česká telekomunikační infrastruktura a.s.* o tom, zda toto *Vyjádření* v době bezprostředně předcházející zahájení realizace stavby ve vyznačeném zájmovém území stále odpovídá skutečnosti, to vše v závislosti na tom, která ze skutečností rozhodná pro pozbytí platnosti tohoto *Vyjádření* nastane nejdříve.

(2) Podmínky ochrany *SEK* jsou stanoveny v tomto *Vyjádření* a ve Všeobecných podmínkách ochrany *SEK* společnosti *Česká telekomunikační infrastruktura a.s.*, které jsou nedílnou součástí tohoto *Vyjádření*. Stavebník, nebo jím pověřená třetí osoba, je povinen řídit se těmito Všeobecnými podmínkami ochrany *SEK* společnosti *Česká telekomunikační infrastruktura a.s.*

(3) Stavebník, nebo jím pověřená třetí osoba, je povinen **pouze pro případ, že**

a) existence a poloha *SEK*, jež je zakreslena v přiloženém výřezu/výřezech z účelové mapy *SEK* společnosti *Česká telekomunikační infrastruktura a.s.* a nebo

b) toto *Vyjádření*, včetně Všeobecných podmínek ochrany *SEK*

nepředstavuje dostatečnou informaci pro záměr, pro který podal shora označenou žádost nebo pro zpracování projektové dokumentace stavby, která koliduje se *SEK*, nebo zasahuje do Ochranného pásma *SEK*, vyzvat písemně společnost *Česká telekomunikační infrastruktura a.s.* k upřesnění podmínek ochrany *SEK*, a to prostřednictvím zaměstnance společnosti *Česká telekomunikační infrastruktura a.s.* pověřeného ochranou sítě - Jiří Bůta, e-mail: jiri.buta@cetin.cz (dále jen POS).

(4) Přeložení *SEK* zajistí její vlastník, společnost *Česká telekomunikační infrastruktura a.s.* Stavebník, který vyvolal překládku *SEK* je dle ustanovení § 104 odst. 17 zákona č. 127/2005 Sb., o elektronických komunikacích a o změně některých souvisejících zákonů povinen uhradit společnosti *Česká telekomunikační infrastruktura a.s.* veškeré náklady na nezbytné úpravy dotčeného úseku *SEK*, a to na úrovni stávajícího technického řešení.

(5) Pro účely přeložení *SEK* dle bodu (3) tohoto *Vyjádření* je stavebník povinen uzavřít se společností *Česká telekomunikační infrastruktura a.s.* Smlouvu o realizaci překládky *SEK*.

(6) Společnost *Česká telekomunikační infrastruktura a.s.* prohlašuje, že žadateli byly pro jím určené a vyznačené zájmové území poskytnuty veškeré, ke dni podání shora označené žádosti, dostupné informace o *SEK*.

(7) Žadateli převzetím tohoto *Vyjádření* vzniká povinnost poskytnuté informace a data užít pouze k účelu, pro který mu byla tato poskytnuta. Žadatel není oprávněn poskytnuté informace a data rozmnožovat, rozšiřovat, pronajímat, půjčovat či jinak užívat bez souhlasu společnosti *Česká telekomunikační infrastruktura a.s.* V případě porušení těchto povinností vznikne žadateli odpovědnost vyplývající z platných právních předpisů, zejména předpisů práva autorského.

V případě dotazů k *Vyjádření* lze kontaktovat společnost *Česká telekomunikační infrastruktura a.s.* na asistenční lince 238 461 111.

Přílohami *Vyjádření* jsou:

- Všeobecné podmínky ochrany *SEK* společnosti *Česká telekomunikační infrastruktura a.s.*
- Situační výkres (obsahuje zájmové území určené a vyznačené žadatelem a výřezy účelové mapy *SEK*)
- Informace k vytyčení *SEK*

Číslo jednací: 527019/18

Číslo žádosti: 0118 073 790

Vyjádření vydala společnost *Česká telekomunikační infrastruktura a.s.* dne: 1. 2. 2018.


Česká telekomunikační infrastruktura a.s.
Olšanská 2681/6
130 00 Praha 3
DIČ: CZ04084063


Všeobecné podmínky ochrany SEK společnosti Česká telekomunikační infrastruktura a.s.

I. Obecná ustanovení

1. Stavebník, nebo jím pověřená třetí osoba, je povinen při provádění jakýchkoliv činností, zejména stavebních nebo jiných prací, při odstraňování havárií a projektování staveb, řídit se platnými právními předpisy, technickými a odbornými normami (včetně doporučených), správnou praxí v oboru stavebnictví a technologickými postupy a učinit veškerá opatření nezbytná k tomu, aby nedošlo k poškození nebo ohrožení sítě elektronických komunikací ve vlastnictví společnosti *Česká telekomunikační infrastruktura a.s.* a je výslovně srozuměn s tím, že *SEK* jsou součástí veřejné komunikační sítě, jsou zajišťovány ve veřejném zájmu a jsou chráněny právními předpisy.
2. Při jakékoliv činnosti v blízkosti vedení *SEK* je stavebník, nebo jím pověřená třetí osoba, povinen respektovat ochranné pásmo *SEK* tak, aby nedošlo k poškození nebo zamezení přístupu k *SEK*. Při křížení nebo souběhu činností se *SEK* je povinen řídit se platnými právními předpisy, technickými a odbornými normami (včetně doporučených), správnou praxí v oboru stavebnictví a technologickými postupy. Při jakékoliv činnosti ve vzdálenosti menší než 1 m od krajního vedení vyznačené trasy podzemního vedení *SEK* (dále jen *PVSEK*) nesmí používat mechanizačních prostředků a nevhodného nářadí.
3. Pro případ porušení kterékoliv z povinností stavebníka, nebo jím pověřené třetí osoby, založené Všeobecnými podmínkami ochrany *SEK* společnosti *Česká telekomunikační infrastruktura a.s.* je stavebník, nebo jím pověřená třetí osoba, odpovědný za veškeré náklady a škody, které společnosti *Česká telekomunikační infrastruktura a.s.* vzniknou porušením jeho povinností.
4. V případě, že budou zemní práce zahájeny po uplynutí doby platnosti tohoto *Vyjádření*, nelze toto *Vyjádření* použít jako podklad pro vytyčení a je třeba požádat o vydání nového *Vyjádření*.
5. Bude-li žadatel na společnosti *Česká telekomunikační infrastruktura a.s.* požadovat, aby se jako účastník správního řízení, pro jehož účely bylo toto *Vyjádření* vydáno, vzdala práva na odvolání proti rozhodnutí vydanému ve správním řízení, pro jehož účely bylo toto *Vyjádření* vydáno, je povinen kontaktovat *POS*.

II. Součinnost stavebníka při činnostech v blízkosti SEK

1. Započetí činnosti je stavebník, nebo jím pověřená třetí osoba, povinen oznámit *POS*. Oznámení bude obsahovat číslo *Vyjádření*, k němuž se vztahují tyto podmínky.
2. Před započetím zemních prací či jakékoliv jiné činnosti je stavebník, nebo jím pověřená třetí osoba, povinen zajistit vyznačení tras *PVSEK* na terénu dle polohopisné dokumentace. S vyznačenou trasou *PVSEK* prokazatelně seznámí všechny osoby, které budou a nebo by mohly činnosti provádět.
3. Stavebník, nebo jím pověřená třetí osoba, je povinen upozornit jakoukoliv třetí osobu, jež bude provádět zemní práce, aby zjistila nebo ověřila stranovou a hloubkovou polohu *PVSEK* příčnými sondami, a je srozuměn s tím, že možná odchylka uložení středu trasy *PVSEK*, stranová i hloubková, činí +/- 30 cm mezi skutečným uložení *PVSEK* a polohovými údaji ve výkresové dokumentaci.
4. Při provádění zemních prací v blízkosti *PVSEK* je stavebník, nebo jím pověřená třetí osoba, povinen postupovat tak, aby nedošlo ke změně hloubky uložení nebo prostorového uspořádání *PVSEK*. Odkryté *PVSEK* je stavebník, nebo jím pověřená třetí osoba, povinen zabezpečit proti prověšení, poškození a odcizení.
5. Při zjištění jakéhokoliv rozporu mezi údaji v projektové dokumentaci a skutečností je stavebník, nebo jím pověřená třetí osoba, povinen bez zbytečného odkladu přerušit práce a zjištění rozporu oznámit *POS*. V přerušovaných pracích lze pokračovat teprve poté, co od *POS* prokazatelně obdržel souhlas k pokračování v pracích.
6. V místech, kde *PVSEK* vystupuje ze země do budovy, rozváděče, na sloup apod. je stavebník, nebo jím pověřená třetí osoba, povinen vykonávat zemní práce se zvýšenou mírou opatrnosti s ohledem na ubývající krytí nad *PVSEK*. Výkopové práce v blízkosti sloupů nadzemního vedení *SEK* (dále jen *NVSEK*) je povinen provádět v takové vzdálenosti, aby nedošlo k narušení jejich stability, to vše za dodržení platných právních předpisů, technických a odborných norem, správné praxi v oboru stavebnictví a technologických postupů.

Příloha k *Vyjádření* 527019/18

Číslo žádosti: 0118 073 790

7. Při provádění zemních prací, u kterých nastane odkrytí *PVSEK*, stavebník, nebo jím pověřená třetí osoba před zakrytím *PVSEK* vyzve *POS* ke kontrole. Zához je stavebník oprávněn provést až poté, kdy prokazatelně obdržel souhlas *POS*.
8. Stavebník, nebo jím pověřená třetí osoba, není oprávněn manipulovat s kryty kabelových komor a vstupovat do kabelových komor bez souhlasu společnosti *Česká telekomunikační infrastruktura a.s.*
9. Stavebník, nebo jím pověřená třetí osoba, není oprávněn trasu *PVSEK* mimo vozovku přejíždět vozidly nebo stavební mechanizací, a to až do doby, než *PVSEK* řádně zabezpečí proti mechanickému poškození. Stavebník, nebo jím pověřená třetí osoba, je povinen projednat s *POS* způsob mechanické ochrany trasy *PVSEK*. Při přepravě vysokého nákladu nebo mechanizace pod trasou *NVSEK* je stavebník, nebo jím pověřená třetí osoba, povinen respektovat výšku *NVSEK* nad zemí.
10. Stavebník, nebo jím pověřená třetí osoba, není oprávněn na trase *PVSEK* (včetně ochranného pásma) jakkoliv měnit niveletu terénu, vysazovat trvalé porosty ani měnit rozsah a konstrukci zpevněných ploch (např. komunikací, parkovišť, vjezdů aj.).
11. Stavebník, nebo jím pověřená třetí osoba, je povinen manipulační a skladové plochy zřizovat v takové vzdálenosti od *NVSEK*, aby činnosti na/v manipulačních a skladových plochách nemohly být vykonávány ve vzdálenost menší než 1m od *NVSEK*.
12. Stavebník, nebo jím pověřená třetí osoba, není oprávněn užívat, přemísťovat a odstraňovat technologické, ochranné a pomocné prvky *SEK*.
13. Stavebník, nebo jím pověřená třetí osoba, není oprávněn bez předchozího projednání jakkoliv manipulovat s případně odkrytými prvky *SEK*, zejména s ochrannou skříni optických spojek, optickými spojkami, technologickými rezervami či jakýmkoliv jiným zařízením *SEK*.
14. Stavebník, nebo jím pověřená třetí osoba, je povinen každé poškození či krádež *SEK* neprodleně od okamžiku zjištění takové skutečnosti, oznámit *POS* na telefonní číslo: 602 485 857 nebo v mimopracovní době na telefonní číslo 238 462 690.

III. Práce v objektech a odstraňování objektů

1. Stavebník, nebo jím pověřená třetí osoba, je povinen před zahájením jakýchkoliv prací v budovách a jiných objektech, kterými by mohl ohrozit stávající *SEK*, prokazatelně kontaktovat *POS* a zajistit u společnosti *Česká telekomunikační infrastruktura a.s.* bezpečné odpojení *SEK*.
2. Při provádění činností v budovách a jiných objektech je stavebník, nebo jím pověřená třetí osoba, povinen v souladu s právními předpisy, technickými a odbornými normami (včetně doporučených), správnou praxí v oboru stavebnictví a technologickými postupy provést mimo jiné průzkum vnějších i vnitřních vedení *SEK* na omítce i pod ní.

IV. Součinnost stavebníka při přípravě stavby

1. Pokud činností stavebníka, nebo jím pověřené třetí osoby, k níž je třeba povolení správního orgánu dle zvláštního právního předpisu, dojde k ohrožení či omezení *SEK*, je stavebník, nebo jím pověřená třetí osoba, povinen kontaktovat *POS* a předložit zakreslení *SEK* do příslušné dokumentace stavby (projektové, realizační, koordinační atp.).
2. V případě, že pro činnosti stavebníka, nebo jím pověřené třetí osoby, není třeba povolení správního orgánu dle zvláštního právního předpisu, je stavebník, nebo jím pověřená třetí osoba, povinen předložit zakreslení trasy *SEK* i s příslušnými kótami do zjednodušené dokumentace (katastrální mapa, plánek), ze které bude zcela patrná míra dotčení *SEK*.

3. Při projektování stavby, rekonstrukce či přeložky vedení a zařízení silových elektrických sítí, elektrických trakcí vlaků a tramvají, nejpozději však před zahájením správního řízení ve věci povolení stavby, rekonstrukce či přeložky vedení a zařízení silových elektrických sítí, elektrických trakcí vlaků a tramvají, je stavebník, nebo jím pověřená třetí osoba, povinen provést výpočet rušivých vlivů, zpracovat ochranná opatření a předat je *POS*.

4. Při projektování stavby, při rekonstrukci, která se nachází v ochranném pásmu radiových tras společnosti *Česká telekomunikační infrastruktura a.s.* a překračuje výšku 15 m nad zemským povrchem, a to včetně dočasných objektů zařízení staveniště (jeřáby, konstrukce, atd.), nejpozději však před zahájením správního řízení ve věci povolení takové stavby, je stavebník nebo jím pověřená třetí osoba, povinen kontaktovat *POS*. Ochranné pásmo radiových tras v šíři 50 m je zakresleno do situačního výkresu. Je tvořeno dvěma podélnými pruhy o šíři 25 m po obou stranách radiového paprsku v celé jeho délce, resp. 25 m kruhem kolem vysílacího radiového zařízení.

5. Pokud se v zájmovém území stavby nachází podzemní silnoproudé vedení (NN) společnosti *Česká telekomunikační infrastruktura a.s.* je stavebník, nebo jím pověřená třetí osoba, před zahájením správního řízení ve věci povolení správního orgánu k činnosti stavebníka, nebo jím pověřené třetí osoby, nejpozději však před zahájením stavby, povinen kontaktovat *POS*.

6. Pokud by navrhované stavby (produktovody, energovody aj.) svými ochrannými pásmy zasahovaly do prostoru stávajících tras a zařízení *SEK*, či do jejich ochranných pásem, je stavebník, nebo jím pověřená třetí osoba, povinen realizovat taková opatření, aby mohla být prováděna údržba a opravy *SEK*, a to i za použití mechanizace, otevřeného plamene a podobných technologií.

V. Křížení a souběh se *SEK*

1. Stavebník, nebo jím pověřená třetí osoba, je povinen v místech křížení *PVSEK* se sítěmi technické infrastruktury, pozemními komunikacemi, parkovacími plochami, vjezdy atp. ukládat *PVSEK* v zákonných předpisy stanovené hloubce a chránit *PVSEK* chráničkami s přesahem minimálně 0,5 m na každou stranu od hrany křížení. Chráničku je povinen utěsnit a zamezit vnikání nečistot.

2. Stavebník nebo jím pověřená třetí osoba, je výslovně srozuměn s tím, že v případě, kdy hodlá umístit stavbu sjezdu či vjezdu, je povinen stavbu sjezdu či vjezdu umístit tak, aby metalické kabely *SEK* nebyly umístěny v hloubce menší než 0,6 m a optické nebyly umístěny v hloubce menší než 1 m.

3. Stavebník, nebo jím pověřená třetí osoba, je povinen základy (stavby, opěrné zdi, podezdívky apod.) umístit tak, aby dodržel minimální vodorovný odstup 1,5 m od krajního vedení, případně kontaktovat *POS*.

4. Stavebník, nebo jím pověřená třetí osoba, není oprávněn trasy *PVSEK* znepřístupnit (např. zabetonováním).

5. Stavebník, nebo jím pověřená třetí osoba, je při křížení a souběhu stavby nebo sítí technické infrastruktury s kabelovodem povinen zejména:

- pokud plánované stavby nebo trasy sítí technické infrastruktury budou umístěny v blízkosti kabelovodu ve vzdálenosti menší než 2 m nebo při křížení kabelovodu ve vzdálenosti menší než 0,5 m nad nebo kdekoli pod kabelovodem, předložit *POS* zakreslení v příčných řezech,
- do příčného řezu zakreslit také profil kabelové komory v případě, kdy jsou sítě technické infrastruktury či stavby umístěny v blízkosti kabelové komory ve vzdálenosti menší než 2 m,
- neumísťovat nad trasou kabelovodu v podélném směru sítí technické infrastruktury,
- předložit *POS* vypracovaný odborný statický posudek včetně návrhu ochrany tělesa kabelovodu pod stavbou, ve vjezdu nebo pod zpevněnou plochou,
- nezakrývat vstupy do kabelových komor, a to ani dočasně,
- projednat s *POS*, nejpozději ve fázi projektové přípravy, jakékoliv výkopové práce, které by mohly být vedeny v úrovni či pod úrovní kabelovodu nebo kabelové komory a veškeré případy, kdy jsou trajektorie podvrtnů a protlaků ve vzdálenosti menší než 1,5 m od kabelovodu.

Příloha k *Vyjádření* 527019/18

Číslo žádosti: 0118 073 790

Informace k vytyčení *SEK*

V případě požadavku na vytyčení *PVSEK* společnosti *Česká telekomunikační infrastruktura a.s.* se, prosím, obraťte na společnosti uvedené níže.

Česká telekomunikační infrastruktura a.s. - středisko Čechy východ

se sídlem: Olšanská 2681/6, Praha 3, PSČ 13000

IČ: 04084063

DIČ: CZ04084063

kontakt: tel: 238464295 obslužná doba po-pa 7 - 15 hod

AZ GEONET - Pavel Kazda

se sídlem: Sedláčkova 1436/14, 500 02 Hradec Králové

IČ: 72885777

DIČ: CZ7308093045

kontakt: Pavel Kazda, mobil: 776020134, e-mail: azgeonet@seznam.cz

CITRON GROUP ELEKTRO s.r.o.

se sídlem: Radvance č.p. 45, PSČ: 542 12, Radvanice v Čechách, okres Trutnov

IČ: 26012138

DIČ: CZ26012138

kontakt: Pavel Cicvárek, fax: 499897250, mobil: 608831123, e-mail: CITRON.GROUP.ELEKTRO@seznam.cz
Tomáš Trejtnar, fax: 499897250, mobil: 777006656, e-mail: CITRON.GROUP.ELEKTRO@seznam.cz

COM PLUS CZ, a.s.

se sídlem: Akademia Bedrny 365, 500 03 Hradec Králové

IČ: 25772104

DIČ: CZ25772104

kontakt: Help Desk: tel.: 472702123, mobil: 724150190, e-mail: helpdesk@complus.cz
technik: Cyril Belej tel.: 724 483 810, e-mail: cyril.belej@complus.cz

ELTER, s.r.o.

se sídlem: Straněnská 1149, 539 01 Hlinsko

IČ: 49814419

DIČ: CZ49814419

kontakt: tel.: 469312100, mobil: 731115925, e-mail: elter.hlinsko@xaz.cz
Havel Stanislav, mobil: 736778264, Chadima Zdeněk, mobil: 731115933

EMP Pardubice s.r.o.

se sídlem: Erno Košťála 957, 530 12 Pardubice

IČ: 64793150

DIČ: CZ 64793150

kontakt: Bohumil Hubálek, mobil: 602492449, e-mail: emp.pce@seznam.cz

EMIPO-energmontáže s.r.o

se sídlem: U Větrolamu 5 568 02 Svitavy

IČ: 620 65 530

DIČ: CZ 620 65 530

kontakt: Ing. Dvořák Jaroslav, mobil: 724785113, e-mail: dvorakemipo@seznam.cz
Abraham Josef, mobil: 602173802, e-mail: dvorakemipo@seznam.cz

EUROSPOJ, v.o.s.

se sídlem: Průmyslová 387, 530 03 Pardubice

IČ: 47473991

DIČ: CZ 47473991

kontakt: Jan Matějka, tel.: 466616101, mobil: 608111234, e-mail: eurospoj@eurospoj.cz,
Petr Borovec, tel.: 466616101, mobil: 603150066, e-mail: eurospoj@eurospoj.cz

Příloha k *Vyjádření* 527019/18

Číslo žádosti: 0118 073 790

FEM - Miloš Fejfar

se sídlem: Lužany 209, 507 06 Lužany

IČ: 01735977

DIČ:

kontakt: Miloš Fejfar, mobil: 602483031, e-mail: fejfarmilos@seznam.cz

Chadima Zdeněk

se sídlem: Máchova 257, 539 73 Skuteč

IČ: 01222163

DIČ:

kontakt: Zdeněk Chadima, tel: 731115933, e-mail: z.chadima@tiscali.cz

Karel Horský

se sídlem: Poličská 877/36, 568 02 Svitavy - Předměstí

IČ: 01377841

DIČ:

kontakt: Karel Horský, mobil: 602 483 023, e-mail: k.horsky.sy@gmail.com

K+K ELTEC, s.r.o.

se sídlem: Smetanova 997, 517 41 Kostelec nad Orlicí

IČ: 25277308

DIČ: CZ25277308

kontakt: Radovan Krsek, mobil: 603486395, e-mail: krsek@eltec.cz

Libor Kos

se sídlem: Horní Čermná 5, 561 56 Horní Čermná

IČ: 40156770

DIČ:

kontakt: Libor Kos, mobil: 737906322, e-mail: libor.kos@email.cz

Michlovský stavební s.r.o.

se sídlem: Salaš 99, 76351 Zlín

IČ: 27714080

DIČ: CZ 27714080

kontakt: STŘEDSKO HRADEC KRÁLOVÉ:

Aleš Klimt, mobil: 602482988, e-mail: klimt@michlovsky.cz

Jiří Sibor, mobil: 605 200 724, sibor@michlovsky.cz

František Uříčář, mobil: 605200784, e-mail: uricar@michlovsky.cz

Milan Šulc

se sídlem: Jamné nad Orlicí 190, PSČ: 561 65

IČ: 73655678

DIČ:

kontakt: Ing. Milan Šulc, mobil: 602482975, e-mail: sulcmilan@seznam.cz

SECURITY PARTNER, s.r.o.

se sídlem: Na Plácku 1330, Kostelec nad Orlicí

IČ: 48152871

DIČ: CZ48152871

kontakt: Ing. Roland Ságner, mobil: 777778256, e-mail: sagner@xkomfort.cz

STARMON s.r.o.

se sídlem: Průmyslová 1880, 565 01 Choceň

IČ: 49285751

DIČ: CZ49285751

kontakt: Marek Bedrníček, mobil: 605003042, e-mail: bedrnicek@starmon.cz

Příloha k *Vyjádření* 527019/18

Číslo žádosti: 0118 073 790

SUPTel a.s.

se sídlem: Hřbitovní 1322/15, 312 16 Plzeň

IČ: 25229397

DIČ: CZ25229397

kontakt: Vlastimil Koudelka, mobil: 725277777, e-mail: koudelka@suptel.cz

Telsit s.r.o.

se sídlem: K Dolíkám 125, 503 11 Hradec Králové 15

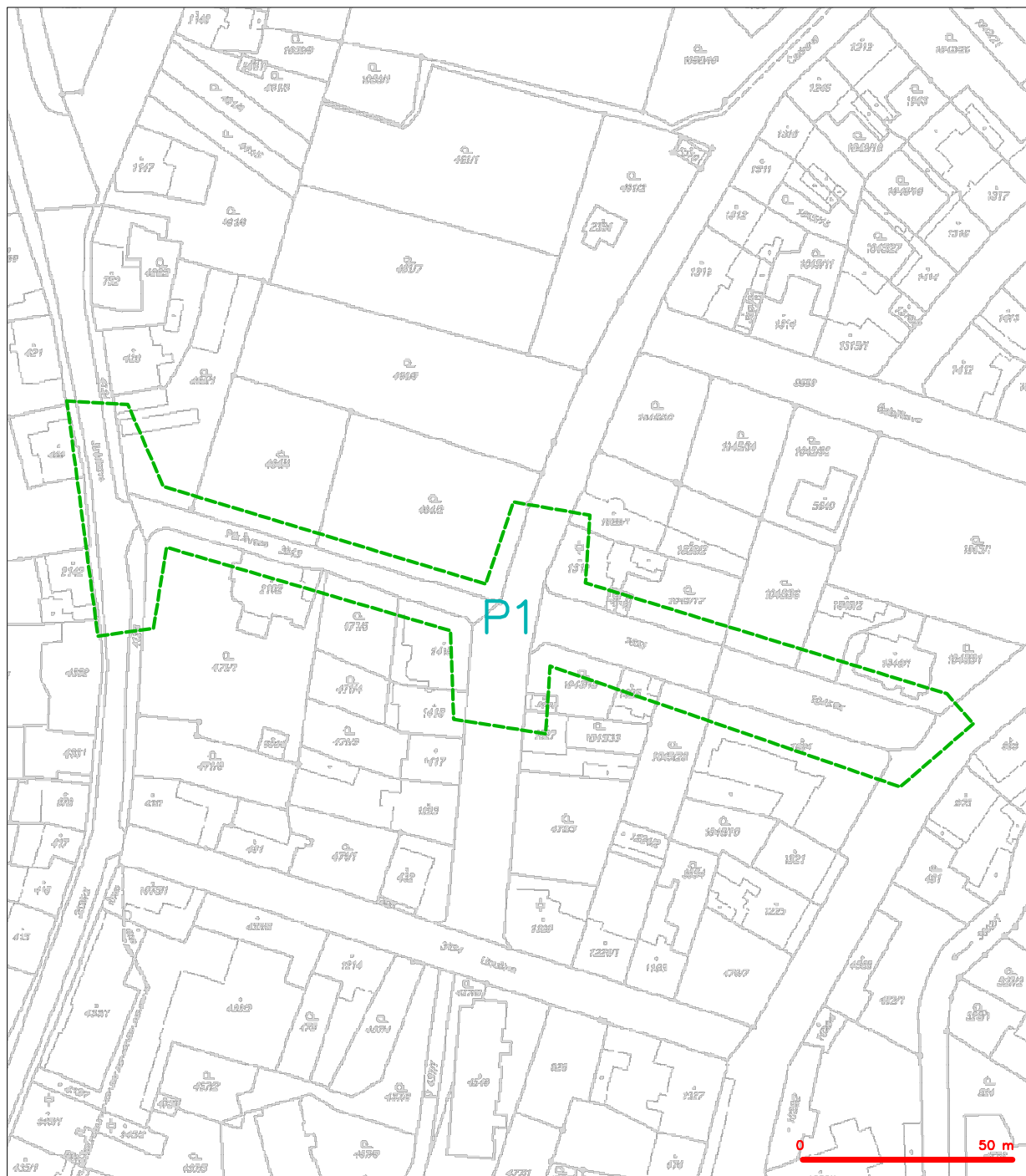
IČ: 62025384

DIČ: CZ62025384

kontakt: Petr Novák, mobil: 603592292, e-mail: novak@telsit.cz

Miroslav Kodrle, mobil: 603593934, e-mail: kodrle@telsit.cz

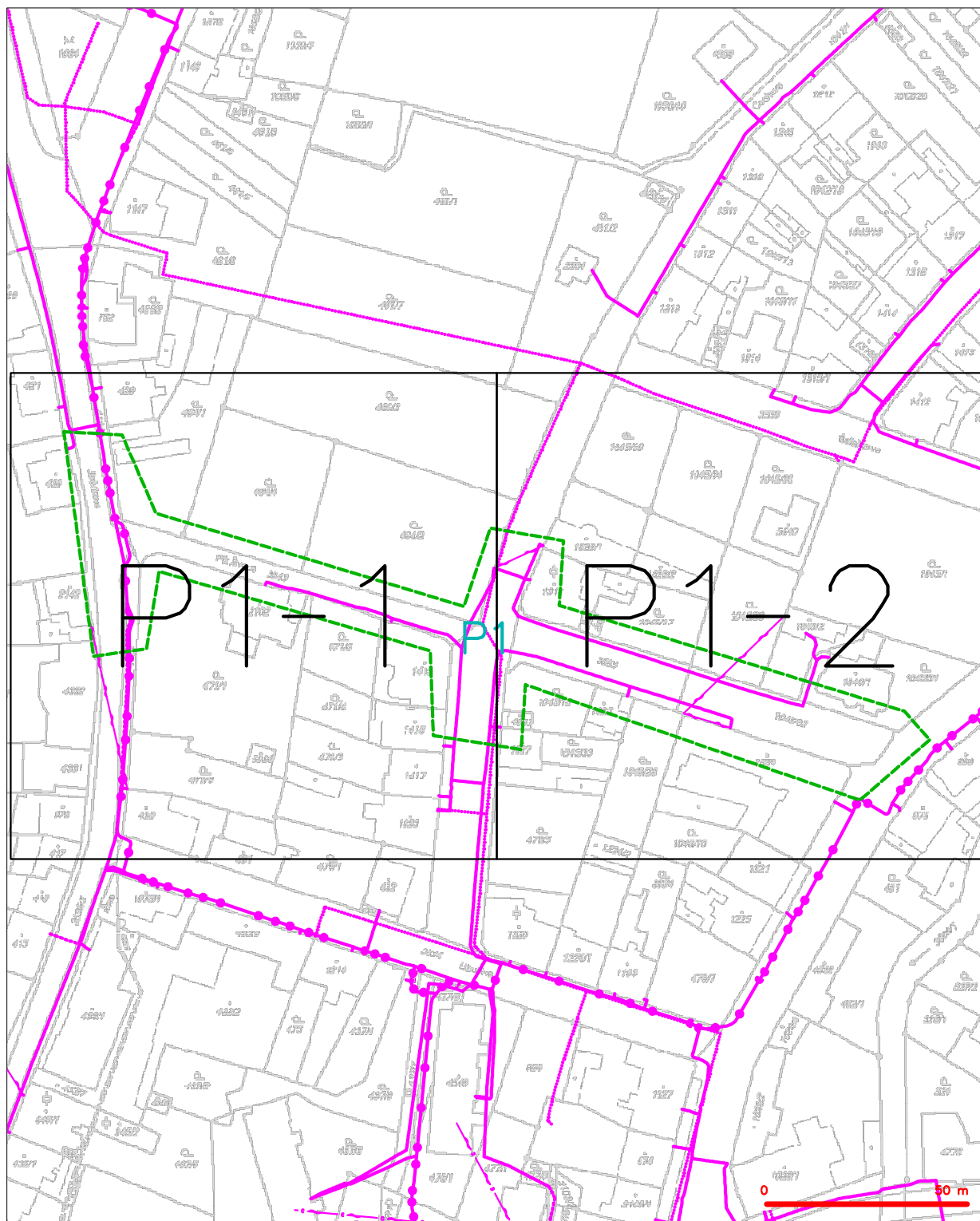
SITUAČNÍ VÝKRES - ZÁJMOVÉ ÚZEMÍ



LEGENDA
----- hranice zájmového území k vyjádření

[Signature]
Česká telekomunikační infrastruktura a.s.
Olšanská 2681/6
130 00 Praha 3
DIČ: CZ04084063
96

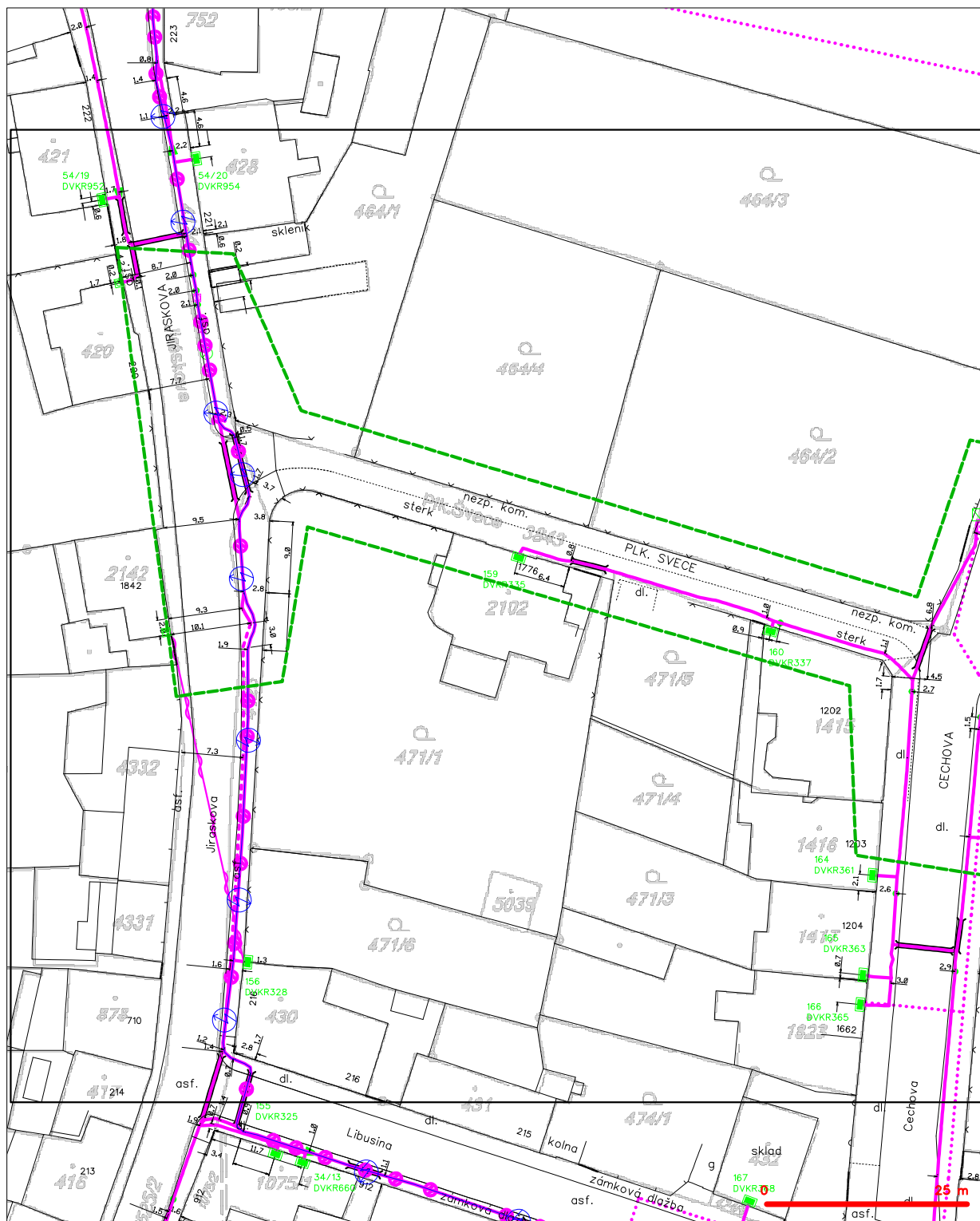
SITUAČNÍ VÝKRES - POLYGON 1



LEGENDA

- | | | | |
|--|---|--|---|
| | hranice zájmového území k vyjádření | | nezaměřený průběh optického kabelu, HDP tržky nebo souše optického a metalického kabelu |
| | IN přípojka, území s IN přípojkou CETIN | | radové síť, ochranná pásmo radové sítě |
| | zaměřený průběh metalického kabelu | | podzemní síť |
| | zaměřený průběh optického kabelu, HDP tržky nebo souše optického a metalického kabelu | | nepravoúhelní síť |
| | nezaměřený průběh metalického kabelu | | podzemní síť cív |
| | podzemní síť cív | | síť s IN |

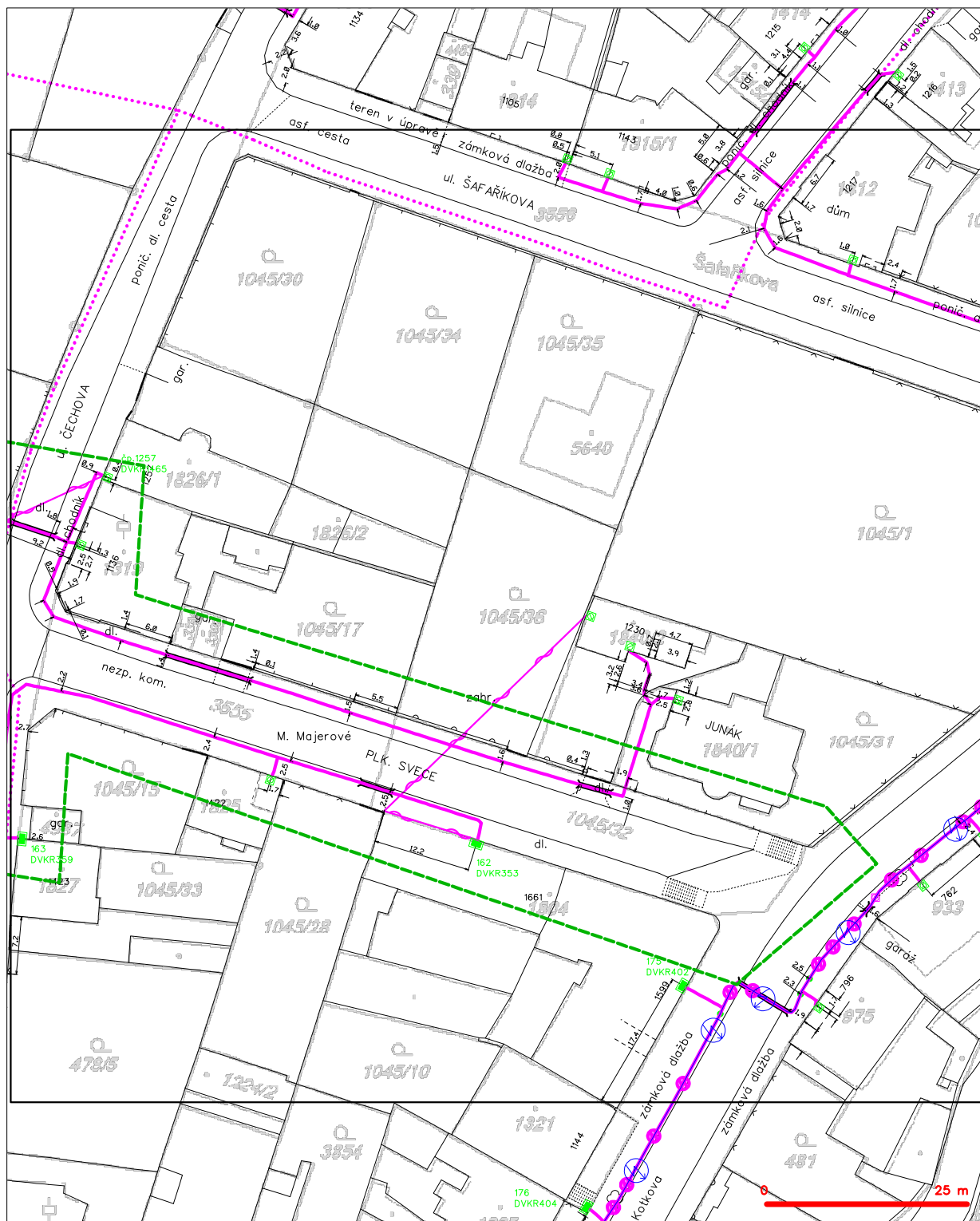
SITUAČNÍ VÝKRES - POLYGON 1, list kladu P1-1



LEGENDA

- | | | | |
|--|--|--|--|
| | hranice zájmového území k vyřazení | | nezaměřený příběh optického kabelu, HDPE trubky nebo součástí optického a metalického kabelu |
| | NIW přípojná, území s NIW přípojkou CETN | | radové síti, ochranné pásmo radové sítě |
| | zaměřený příběh metalického kabelu | | podzemní síť |
| | zaměřený příběh optického kabelu, HDPE trubky nebo součástí optického a metalického kabelu | | napravované síť |
| | nezaměřený příběh metalického kabelu | | podzemní síť číží |
| | podzemní síť číží | | síť s NIW |

SITUAČNÍ VÝKRES - POLYGON 1, list kladu P1-2



LEGENDA

- | | | | |
|---|--|---|--|
| — | hranice zájmového území k vyjádření | — | nezaměřený průběh optického kabelu, HDPE trubky nebo součástí optického a metalického kabelu |
| — | HN přípojka, území s HN přípojkou CETIN | — | radové síť, ochranné pásmo radové sítě |
| — | zaměřený průběh metalického kabelu | — | podzemní síť |
| — | zaměřený průběh optického kabelu, HDPE trubky nebo součástí optického a metalického kabelu | — | nepružovaná síť |
| — | nezaměřený průběh metalického kabelu | — | podzemní síť cív |
| — | podzemní síť cív | — | síť s HN |

ing. Radim Doleček

Váš dopis:
23. 03. 2018

Naše č.j.:
POS 233/18

Vyřizuje:
Bůta/238464553

Datum:
26.3.2018

Věc: Stanovení podmínek ochrany sítí elektronických komunikací společnosti CETIN a.s. (dále jen SEK) pro stavbu: "Dvůr Králové nad Labem - Rekonstrukce ul. Plk. Švece"

Vážení,

Na základě vydaného platného vyj. o exist. SEK č. j. **527019/18**, předložené situace stavby, Vám vydávám následující vyjádření:

- 1 SEK je nutno v místech křížení s novými IS, komunikacemi, zpevněnými plochami, cyklostezkou, vjezdy na pozemek, parkovacím stáním, autobusovým zálivem, oplocením s podezdívkou apod. uložit do chráničky s přesahem na každou stranu 0,5 m při dodržení prost. normy ČSN 73 6005.
- 2 Při uložení IS do souběhu s trasou SEK je nutno dodržet doporučení prost. normy ČSN 73 6005.
- 3 SEK může přecházet (křížit) komunikace, cyklostezku, parkovací stání, autobusový záliv, apod. max. pod úhlem 45° a to v přímém směru, kabelová spojka nesmí být umístěna v tělese pojezdové komunikace.
- 4 Před zahájením zemních prací v ochranném pásmu SEK (1,5 m na každou stranu od krajního vedení), je nutno prokazatelně ověřit zemní umístění SEK. Vytyčení SEK si můžete objednat u některého subjektu, který je uveden v příloze vyjádření o existenci SEK.
- 5 SEK nesmí být uložena podélně v pojezdové komunikaci, v autobusovém zálivu, pod obrubníkem s betonovou patkou apod. V chodníku, stezce, cyklostezce, může být SEK podélně uležená s minimálním krytím 40 cm.
- 6 Za předpokladu ověření uložení SEK příčnými sondami za použití vhodného nářadí, je možno provádět zemní práce v ochranném pásmu a umístit stavbu pevně spojenou se zemí do ochranného pásma SEK v min. vzdálenosti 0,5 m od krajního vedení.
- 7 Případná stranová přeložka SEK, musí být provedena dle Přílohy č. 1.
- 8 Součástí projektové dokumentace musí být též majetkoprávně ošetřena nová trasa přeložené SEK.
- 9 V případě řešení přeložek u metalických kabelů a bez přerušení provozu u optických kabelů je nutno uzavřít smlouvu o provedení přeložky SEK s vlastníkem SEK min. 60 pracovních dní před zahájením zemních prací v ochranném pásmu SEK. Při přerušení provozu u optických kabelů min. 110 dní předem.
- 10 SEK ve vyjádření o existenci č. j. **527019/18**, značená tečkovaně je bez provozu. V případě, že je nutno řešit střet stavby s neprovozní SEK, tak na hranici (staveniště, zájmového území) žadatel v zemi obnaží neprovozní SEK a 5 pracovních dní předem požádá o její korektní ukončení (kontakt viz. zápatí). Odpojená SEK se může poškodit nebo odstranit.
- 11 V zájmovém území se vyskytuje i nadzemní SEK, případné zemní práce v blízkosti telekomunikačních podpěr musí být prováděny tak aby nešlo k uvolnění podpěry v zemi.
- 12 Za předpokladu, dodržení podmínek ochrany uvedených v bodech 1 – 11, které budou ošetřeny v prováděcí dokumentaci a v rozhodnutí stavebního úřadu, nemáme k navrhovanému záměru stavby žádných dalších připomínek.

Česká telekomunikační infrastruktura a.s.
Olšanská 2681/6
130 00 Praha 3
DIČ: CZ04084063
260

Specialista ochrany SEK Bůta Jiří

Příloha č. 1: Základní podmínky ochrany SEK

IČO: 04084063, DIČ: CZ04084063

Bankovní spojení: PPF banka, Evropská 2690/17, Praha 6, č. ú 2019160003/6000

Česká telekomunikační infrastruktura a. s. se sídlem Olšanská 2681/6, Praha 3, PSČ 130 00,
reg. u Městského soudu v Praze spis. zn. B 20623

Jiří Bůta 602 485 857, jiri.buta@cetin.cz www.cetin.cz

Příloha č.1

**Základní podmínky pro realizaci překládky sítě elektronických komunikací společnosti
CETIN a.s. (dále jen SEK) vynucené cizími stavebníky**

1. V souladu s ustanovením § 104 odst. 17 zákona č. 127/2005 Sb., nese veškeré náklady spojené s překládkou SEK (a jejich ochranou před poškozením) stavebník, který překládku vyvolal.
2. Přeložení SEK zajistí její vlastník, společnost CETIN a.s. Zemní práce si stavebník může zajistit sám.
3. Pro účely přeložení SEK je stavebník povinen uzavřít se společností CETIN a.s. Smlouvu o dílo k realizaci překládky SEK.
4. Smlouvu o dílo a smlouvy o zřízení Vbř. s Vámi uzavře Specialista pro výstavbu sítě p. Církľ Tomáš tel. č. 724 066 486, tomas.cirkl@cetin.cz
5. Dle potřeby kdykoliv v čase pracovní doby (08:00 – 15:00), kontaktujte pracovníka ochrany sítě Bůta Jiří, tel. 602 485 857, pracoviště Ak. Bedrny 10/365 Hradec Králové 500 03, adresa pro dodání zásilek, CETIN a.s. Olšanská 2681/6, Praha - Žižkov (Praha 3), PSČ 130 00

**VYJÁDŘENÍ O EXISTENCI PODZEMNÍCH VEDENÍ VODOVODNÍCH A KANALIZAČNÍCH SÍTÍ
VE SPRÁVĚ SPOLEČNOSTI Městské vodovody a kanalizace Dvůr Králové nad Labem s.r.o.**

Žadatel: Ing. Radim Doleček, Švermova 740, 552 03 Česká Skalice
Investor: Město Dvůr Králové nad Labem, náměstí T. G. Masaryka 38, 544 17, Dvůr Králové nad Labem
Název akce: **Dvůr Králové nad Labem - ulice Plk. Švece**
Umístění akce: p.p.č. 3525/2, 4124, 4123, 3843, 1041/1, 3555, 1045/32
Katastrální území: Dvůr Králové nad Labem
Účel vyjádření: Podklady pro zpracování projektové dokumentace, nemohou být použity jako stanovisko (souhlas) pro jakékoli řízení před správním orgánem

Č. vyjádření: 22/2018 **Vyřizuje:** Ing. Nosek **Dne:** 06. 02. 2018
Dotčené sítě: vodovodní řad ŠL DN 80, 150, 400, kanalizační stoka bet. DN 300, DN 600, PVC DN 400.

Ve Vámi vyznačeném zájmovém prostoru se nachází podzemní vedení a zařízení v naší správě. Tato zařízení jsou chráněna ochrannými pásmy. Ochranná pásma jsou vymezena vodorovnou vzdáleností od vnějšího lince stěny potrubí nebo kanalizační stoky na každou stranu

- a) u vodovodních řadů a kanalizačních stok do průměru 500 mm včetně, 1,5 m.
- b) u vodovodních řadů a kanalizačních stok nad průměr 500 mm 2,5 m.
- c) u vodovodních řadů nebo kanalizačních stok o průměru nad 200 mm, jejichž dno je uloženo v hloubce větší než 2,5 m pod upraveným povrchem, se vzdáleností podle písmen a) nebo b) od vnějšího lince zvyšují o 1,0 m.

Technické řešení ochrany vodovodní a kanalizační sítě, případné přeložky trasy a úpravy uložení vedení (provedené na náklady žadatele - investora) je třeba projednat v rámci projektu s pracovníky technického oddělení MěVaKu. O zahájení zemních prací ve vzdálenosti menší než je ochranné pásmo dotčené sítě (viz. výše) je třeba tyto pracovníky prokazatelně uvědomit (kontaktní osoba).

Zakreslení podzemních vedení je pouze informativní a před zahájením vlastních zemních prací je třeba tyto sítě vytyčit. O vytyčení vodovodních a kanalizačních sítí můžete požádat formou objednávky, kterou zašlete nejméně 3 týdny před požadovaným termínem na kontaktní osobu. Na objednávce ve dvojím vyhotovení uveďte číslo tohoto vyjádření, datum vydání a jeho platnost.

Při provádění zemních nebo jiných prací v ochranném pásmu, je každý stavebník - vlastník povinen učinit veškerá opatření, aby nedošlo k poškození vodovodních a kanalizačních sítí, zejména tím, že zajistí splnění následujících podmínek:

1. před zahájením prací vyznačení (vytyčení) polohy vedení vodovodních a kanalizačních sítí;
2. prokazatelné seznámení pracovníků, kteří budou provádět práce, s polohou vedení vodovodních a kanalizačních sítí;
3. před zahájením výkopových prací odkrytí styků (křížení) ručně kopanými sondami a oznámení případných nesrovnalostí zjištěných těmito sondami pracovníci, které vyjádření vydalo;
4. upozornění pracovníků na to, aby při zemních pracích dbali nejvyšší opatrnosti, nepoužívali nevhodné nářadí a v ochranném pásmu vodovodních a kanalizačních sítí (viz. výše) nepoužívali žádné mechanizační prostředky (hloubicí stroje, sbíječky apod.);
5. řádné zabezpečení odkrytého vedení vodovodních a kanalizačních sítí proti poškození při práci i proti poškození nepovolanou osobou;
6. dodržování zákazu přejíždění tras vedení vodovodních a kanalizačních sítí těžkými vozidly (mechanizací) a jejich patkování, pokud není provedena ochrana těchto tras proti mechanickému poškození;
7. dodržování zákazu skládek, vysazování dřevin, budování zařízení a objektů v ochranném pásmu, které by znemožňovaly přístup k vedení vodovodních a kanalizačních sítí;
8. aby při výstavbě trvalého oplocení pozemku, bylo nad trasou vedení vodovodní a kanalizační sítě pouze oplocení, které je snadno a rychle demontovatelné a bez trvalého základu;
9. aby nebyla snižována či zvyšována vrstva zeminy nad trasami vedení vodovodních a kanalizačních sítí;
10. aby nedošlo k poškození pomocných zařízení vodovodních a kanalizačních sítí, a nebylo s nimi manipulováno (jedná se např. o sberné jímky, šoupata, podzemní a nadzemní hydranty, domovní uzávěry, kanalizační šachty a vpustě, vodovodní označníky, patníky a tyče);
11. aby před záhozem odkrytého vedení vodovodní a kanalizační sítě, byl vyzván pracovník Technického oddělení MěVaKu k provedení kontroly, zda nejsou poškozeny a zda byly dodrženy všechny stanovené podmínky. **O provedené kontrole musí být sepsán protokol, který je investor povinen předložit při kolaudačním řízení.** Po provedení kontroly je nutné provést ochranu a krytí vedení vodovodních a kanalizačních sítí (písek, drt, apod.);
12. okamžité ohlášení každého poškození vodovodní nebo kanalizační sítě pracovníkům pohotovostní služby na telefonní 499 628 666;
13. aby v případě poruchy vodovodní nebo kanalizační sítě byl pracovníkům a technice MěVaKu, umožněn přístup na tyto pozemky bez předchozího oznámení, pro zabránění škod z důvodu prodlení;

MěVaK upozorňuje, že při práci v blízkosti vodovodních a kanalizačních sítí je nutné dodržovat platné právní předpisy, zejména zákon o vodovodech a kanalizacích č. 274/2001 Sb. ve znění zákona č. 275/2013 Sb., vyhlášku ČÚBP č. 324/90 Sb. o bezpečnosti práce a zařízení při stavebních pracích a normy ČSN 73 3050 - Zemní práce, 73 6005 - Prostorová úprava vedení technického vybavení.

V prostoru ul. Plk. Švece požadujeme provést zároveň s rekonstrukcí komunikace také výměnu vodovodu ŠL DN 80 a kanalizace bet. DN 300, vzhledem ke špatnému stavu vodovodu a kanalizace a vzhledem k tomu, že jinak bychom nemohli garantovat stavební uzávěru po provedení nové komunikace.

V zájmové oblasti se dále nacházejí / mohou nacházet / vodovodní a kanalizační přípojky (v příloze vyznačeny tenkou čarou), které jsou dle zákona o vodovodech a kanalizacích č. 274/2001 Sb. ve znění zákona č. 76/2006 Sb. majetkem vlastníka pozemku, kterému přísluší, pokud byla vybudována před dnem účinnosti tohoto zákona, případně v majetku toho, kdo ji na své náklady pořizoval, pokud vznikly po vstoupení v platnost tohoto zákona. Ve vyjádření jsou zakresleny přípojky, jejichž majitelé nám poskytl podklady pro jejich zakreslení.

**MĚSTSKÉ VODOVODY A KANALIZACE
DVŮR KRÁLOVÉ NAD LABEM**
náměstí Denisovo 766
544 01 Dvůr Králové nad Labem
IČ: 288 18 334 DIČ: CZ28818334 -1-

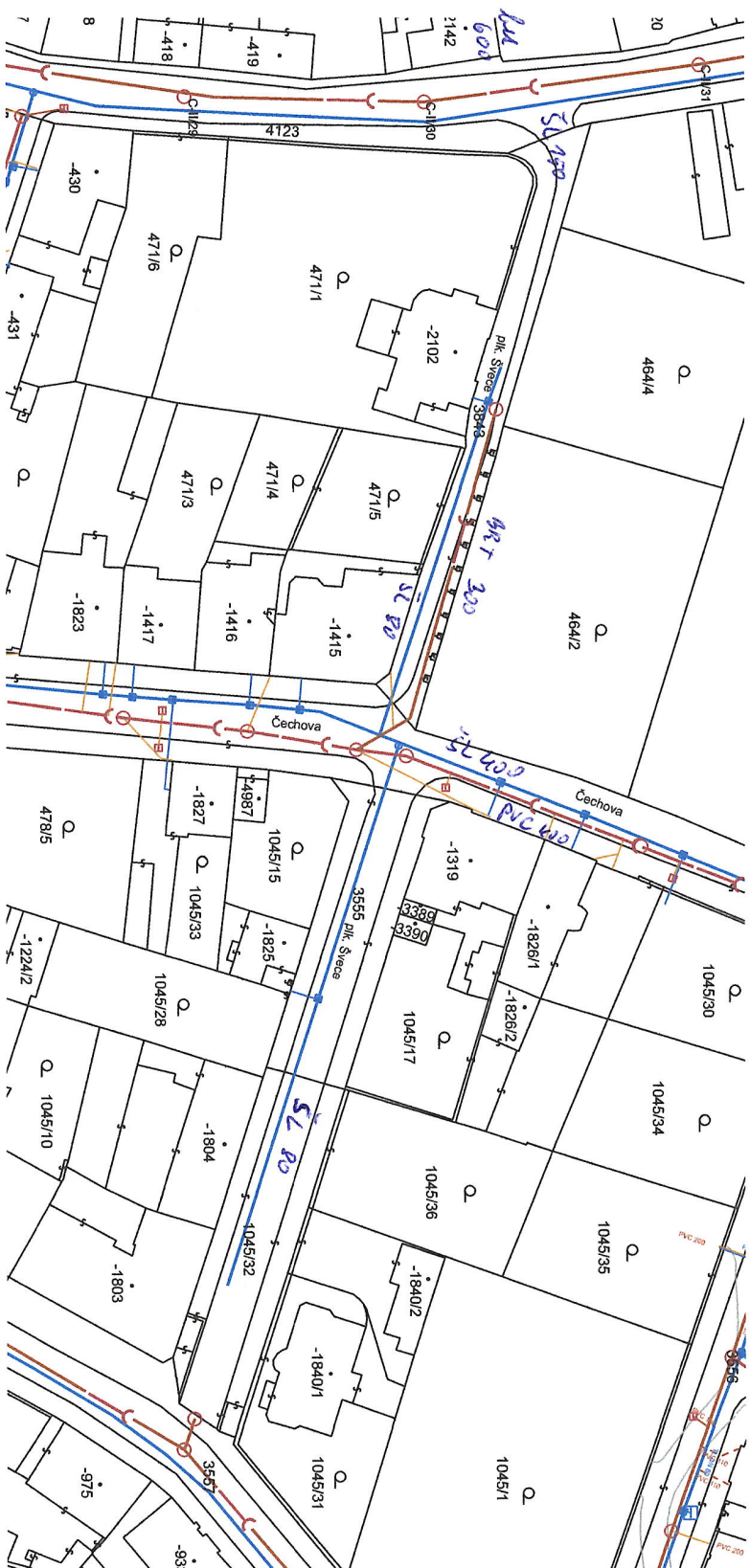
Ing. Roman Nosek
technické oddělení

Příloha: Informativní zakreslení podzemních vedení v naší správě 1 x A4
Zákres zájmového území 1x A4

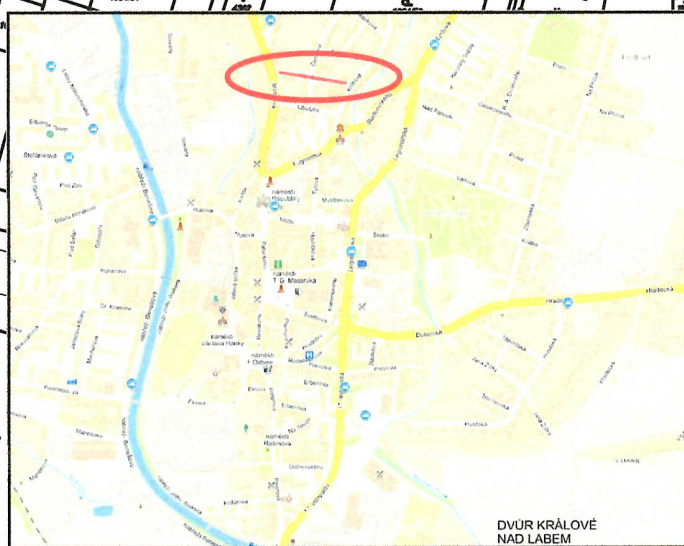
Platnost vyjádření končí dne 5. 02. 2019

Kontaktní osoba: Ing. Roman Nosek, Technické oddělení společnosti Městské vodovody a kanalizace Dvůr Králové nad Labem s.r.o., náměstí Denisovo 766, 544 01 Dvůr Králové n. L., tel. 499 628 652, e-mail: roman.nosek@mevakdnl.cz

Městské vodovody a kanalizace Dvůr Králové nad Labem, s.r.o.,
Platí pouze s vyjádřením č. 022/2018
Provedeno informativní zakreslení podzemních vedení v naší správě.
Před zahájením zemních prací je nutno vytyčit.
6. 2. 2018



MĚSTSKÉ VODOVODY A KANALIZACE
DVŮR KRÁLOVÉ NAD LABEM
náměstí Denisovo 766
544 01 Dvůr Králové nad Labem
IČ: 288 18 334, DIČ: CZ28818334 -1-



DVŮR KRÁLOVÉ
NAD LABEM

ZÁJMOVÉ ÚZEMÍ

MĚSTSKÉ VODOVODY A KANALIZACE
DVŮR KRÁLOVÉ NAD LABEM
náměstí Deníškova 760
250 01 Dvůr Králové nad Labem
IČ: 228 78334

MAPOVÝ PODKLAD PRO INŽENÝRSKOU ČINNOST

akce (stavební záměr) :	Dvůr Králové nad Labem - ulice Plk. Švece
stavebník (investor) :	Město Dvůr Králové nad Labem náměstí T.G. Masaryka č.p. 38 IČ 00277819
místo stavby :	kraj : Královéhradecký (okres Trutnov) obec : Dvůr Králové nad Labem [579203] katastrální území : Dvůr Králové nad Labem [633968] dotčené pozemky : pozemky p.č. 3525/2, 4124, 4123, 3843, 1041/1, 3555, 1045/32 popř. další v místě stavby

1:2 000



Mén.Pondělík

Žadatel:

ing. Radim Doleček
Doleček Radim, ing.
Švermova 740
55203 Česká Skalice
IČ: 86675800

Městské vodovody a kanalizace Dvůr Králové
nad Labem s.r.o.
náměstí Denisovo 766
54401 DVŮR KRÁLOVÉ NAD LABEM

Evid. číslo žádosti
0000234491

Evid. číslo správce
0010097397

Důvod podání žádosti
Spojené územní a stavební řízení

Žádám vás o vyjádření k technické infrastruktuře z výše uvedeného důvodu pro akci:
Dvůr Králové nad Labem - ulice Plk. Švece

Údaje o stavebníkovi:

Město Dvůr Králové nad Labem
Doleček Radim, Ing.
náměstí T. G. Masaryka 38
54417 Dvůr Králové nad Labem
Telefon:
Mobil: 775303351
Fax:
E-mail: radim.dolecek@seznam.cz

Doplňkové informace:**Přílohy (názvy souborů příloh)**

zajmove uzemi_ulice Plk Svece DKNL.pdf

Způsob převzetí vyjádření: e-mailem**Poznámka:**

Předmětem stavebního záměru je úprava stávajících zpevněných ploch, lepší organizace parkování a odstavování vozidel a zajištění bezpečného a komfortního pohybu chodců v ulici Plk. Švece ve Dvoře Králové nad Labem.

S pozdravem

V

dne 1.2.2018 11:46

Doleček Radim, ing.

Telefon:

Mobil: +420775303351

Fax:

E-mail: radim.dolecek@seznam.cz

Město Dvůr Králové nad Labem
náměstí T. G. Masaryka 38
54417 Dvůr Králové nad Labem

Váš dopis značky / ze dne	Naše značka	Vyřizuje	Místo odeslání / dne
0000045600 / 01.02.2018	UPTS/OS/187189/2018	Simona Hulíková	Praha / 05.02.2018

Věc: Vyjádření k existenci podzemních sítí spol. České Radiokomunikace, a.s.

Účel: Spojené územní a stavební řízení

Akce: Dvůr Králové nad Labem - ulice Plk. Švece

K Vaší žádosti Vám po prošetření aktuálního stavu našich podzemních sítí sdělujeme, že na Vámi vyznačeném území nedojde ke styku s žádným podzemním vedením/zařízením v naší správě.

Z hlediska stávající zájmů Českých Radiokomunikací a.s. nemáme ke shora uvedenému záměru žádné námítky či připomínky.

S pozdravem

Za správnost:

České Radiokomunikace a.s.
Skokanská 2117/1
169 00 Praha 6
(54)

Ing. Houžvička Tomáš
Senior specialista ATP

Příloha: Daňový doklad

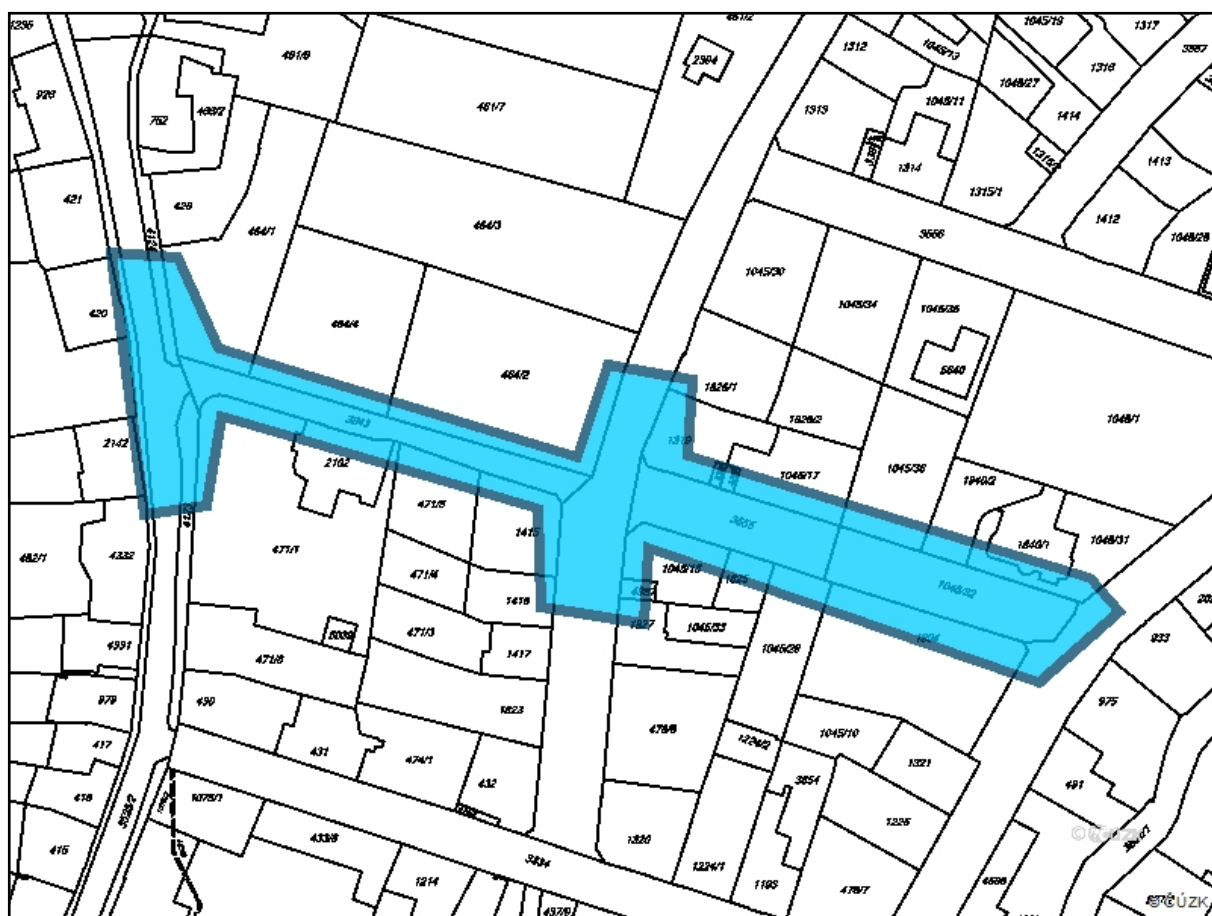
Platnost tohoto vyjádření je jeden rok od data vystavení, tj. do 05.02.2019

PIN: 8681

Úhradu částky za vyjádření proveďte na účet Českých Radiokomunikací, a.s. Číslo účtu Českých Radiokomunikací, a.s. vč. variabilního symbolu naleznete na přiloženém Zjednodušeném daňovém dokladu.

Žádost č. j. UPTS/OS/187189/2018

Zájmové území



Poznámka: Upozorňujeme Vás, že toto stanovisko **NELZE** uplatnit pro umístění a provoz větrných elektráren.



UPC Česká republika, s.r.o.

zastoupena společností

InfoTel, spol. s r.o.

Závišova 5, 140 00 Praha 4, Česká republika

Novolišeňská 2678/18, 628 00 Brno-Líšeň

IČ: 00562262

IČ: 46981071

T +420 261 107 111 F +420 261 107 100

T +420 544 422 111 F +420 544 422 155

ing. Radim Doleček

ing. Radim Doleček

Švermova č.p.740

55203 Česká Skalice

**VYJÁDŘENÍ O EXISTENCI VEDENÍ VEŘEJNÉ KOMUNIKAČNÍ SÍTĚ (VVKŠ)
A VŠEOBECNÉ PODMÍNKY OCHRANY VEDENÍ VEŘEJNÉ KOMUNIKAČNÍ SÍTĚ
SPOLEČNOSTI UPC Česká republika, s.r.o.**

vydané podle § 101 zákona č. 127/2005 Sb., o elektronických komunikacích a o změně některých souvisejících zákonů (zákon o elektronických komunikacích), ve znění pozdějších předpisů a § 161 zákona 183/2006 Sb., o územním plánování a stavebním řádu (stavební zákon).

Číslo žádosti: **E002070/18**
Název akce/stavby: **Dvůr Králové nad Labem - ulice Plk. Švece**
Vyřizuje: **Růžička Jaroslav / +420 606 776 135**
Naše značka:
Datum: **1.2.2018**
Umístěno:
Katastrální území: **Dvůr Králové nad Labem (633968)**
Číslo parcely:
Důvod vydání vyjádření: **Sloučené územní a stavební řízení**
Popis důvodu žádosti:
Žádost o souhlas se zjednodušeným územním řízením: **Ne**
Žádost o souhlas s veřejnoprávní smlouvou: **Ne**

Společnost InfoTel, spol. s r.o. (dále jen *InfoTel*) zplnomocněna od 1.3.2017 k zastupování společnosti UPC Česká republika, s.r.o. jako vlastníka sítě elektronických komunikací ve správních, stavebně – správních, povolovacích a jiných řízeních na základě Vaší žádosti o vyjádření o existenci sítě po určení a vyznačení zájmového území – předložení projektové dokumentace a na základě stanovení důvodu pro vydání vyjádření vydává **následující vyjádření:**

Dle Vámi předložené dokumentace se v prostoru stavby nenacházejí žádná VVKŠ, která by byla v našem vlastnictví.

Se stavbou souhlasíme

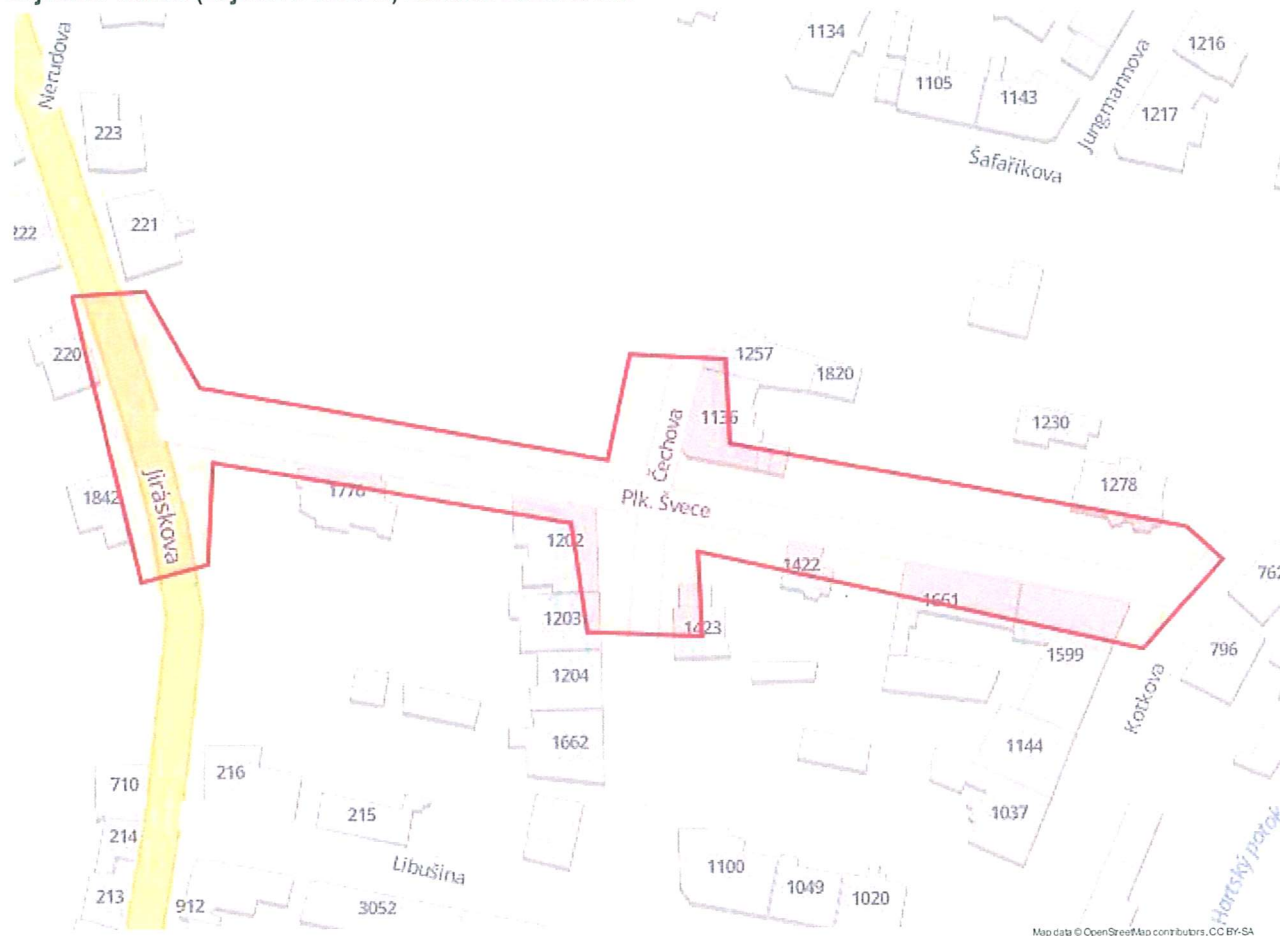
Toto vyjádření se vztahuje k aktuálnímu stavu neexistence VVKŠ ve staveništi předmětné stavby a ke dni zahájení stavby je nutno existenci VVKŠ znovu ověřit.

Toto vyjádření platí 1 rok od data vystavení a pro zájmové území, které je přílohou vyjádření.

Vyjádření vydala společnost InfoTel dne: 1.2.2018

Jaroslav Růžička

Zájmová oblast (zájmové oblasti) zadaná žadatelem:



Legenda:

— Kabelové trasy □ Umístění technologie

Geometrie zájmové oblasti (zájmových oblastí) žádosti ve formátu WKT a souřadnicovém systému S-JTSK.
Zkopírováním textu lze geometrii zobrazit v jakémkoli softwaru podporujícím formát WKT.

GEOMETRYCOLLECTION(POLYGON((-639400.6455 -1017066.7205,-639393.2372 -1017122.8122,-639380.008
-1017120.9601,-639376.833 -1017101.6455,-639309.0997 -1017121.4893,-639308.3059 -1017142.6559,-639286.3455
-1017146.0955,-639285.2872 -1017129.9559,-639201.6789 -1017158.7955,-639184.2164 -1017143.7143,-639190.5664
-1017136.5705,-639276.8205 -1017110.1122,-639275.7622 -1017093.9726,-639294.0184 -1017090.7976,-639300.633
-1017110.3768,-639377.6268 -1017087.0934,-639386.0934 -1017067.5143,-639400.6455 -1017066.7205)))



Pomáhat a chránit

KRAJSKÉ ŘEDITELSTVÍ POLICIE KRÁLOVÉHRADECKÉHO KRAJE

Odbor informačních a komunikačních technologií

PCR05ETRpo98217548



Č.j. KRP-11004-7/ČJ-2018-0500IT

Hradec Králové 14. února 2018
Počet listů: 1

Ing. Radim Doleček
Švermova 740
552 03 Česká Skalice

Vaše značka: IČ/04/8.1/2018/Do

Vyjádření k akci: „Dvůr Králové nad Labem – ulice Plk. Švece“

K Vašemu dotazu o existenci sdělovacího vedení sdělujeme, že Krajské ředitelství policie Královéhradeckého kraje, Odbor informačních a komunikačních technologií **n e m á** v zájmovém území žádná podzemní či jiná sdělovací vedení, která by mohla být ohrožena při realizaci výše uvedené akce.

S realizací výše uvedené akce dle předložené situace souhlasíme bez připomínek.
Vyjádření je vydáno pro účely územního a stavebního řízení.

Platnost tohoto vyjádření končí dne: 14. 2. 2019

Ing. Igor Berka
vedoucí OIKT



Ulrichovo náměstí 810/4
501 01 Hradec Králové

Vyřizuje: Kučera Bohumil
Tel.: +420 974 521 281
Mob.: +420 606 081 109
Fax: +420 974 523 795
Email: bohumil.kucera@pcr.cz
ID DS: urnai6d



Vyřizuje: Dundáček Petr

E-mail: petr.dundacek@t-mobile.cz

ing. Radim Doleček
ing. Radim Doleček
Švermova č.p.740
55203 Česká Skalice

Naše značka: **E04483/18**

V Praze dne: **1.2.2018**

Vyjádření a stanovení podmínek pro udělení souhlasu s umístěním stavby v ochranném pásmu sítě technické infrastruktury (TI) společnosti T-Mobile Czech Republic a.s.

Vydané podle § 101 ZÁKONA Č. 127/2005 Sb., o elektronických komunikacích a o změně některých souvisejících zákonů (zákon o elektronických komunikacích – dále jen ZEK), ve znění pozdějších předpisů a §161 zákona č. 183/2006 Sb., o územním plánování a stavebním řádu (stavební zákon) či dle dalších příslušných právních předpisů

Věc: Dvůr Králové nad Labem - ulice Plk. Švece

Stupeň: Jiný důvod

Na základě předložených projektových podkladů dáváme **souhlasné stanovisko k vydání Územního souhlasu / rozhodnutí (Stavebního povolení) a následně souhlas s realizací stavby.**

Dle předložených dokladů nedojde ke kolizi s technickou infrastrukturou společnosti **T-Mobile Czech Republic a.s.**

Toto stanovisko má platnost 1 rok.

Vydané stanovisko nelze prodloužit. Po uplynutí platnosti zadejte žádost o nové stanovisko.

T-Mobile
T-Mobile Czech Republic a.s.
Tomášova 2144/1
148 00 Praha 4
IČ 649 49 681, DIČ CZ64949681

.....
Ochrana sítí
Technologický úsek



Příloha č. 1

Rekapitulace žádosti o vyjádření k existenci sítě elektronických komunikací

Číslo žádosti: **E04483/18**
Název stavby /akce: **Dvůr Králové nad Labem - ulice Plk. Švece**
Datum podání žádosti: **1.2.2018**
Důvod žádosti: **Jiný důvod**
Popis jiného důvodu žádosti: **Spojené územní a stavební řízení**
Poznámka: **Předmětem stavebního záměru je úprava stávajících zpevněných ploch, lepší organizace parkování a odstavování vozidel a zajištění bezpečného a komfortního pohybu chodců v ulici Plk. Švece ve Dvoře Králové nad Labem.**

Žadatel

Firma / organizace: **ing. Radim Doleček**
IČ: **86675800**
DIČ:
Kontaktní osoba: **ing. Radim Doleček**
Adresa: **Švermova č.p.740**
Město / obec: **Česká Skalice**
PSČ: **55203**
Stát:
E-mail: **radim.dolecek@seznam.cz**
Telefonní číslo: **+420775303351**

Stavebník

Firma / organizace: **Město Dvůr Králové nad Labem**
Kontaktní osoba: **Ing. Radim Doleček**
Adresa: **náměstí T. G. Masaryka č.p.38**
Město / obec: **Dvůr Králové nad Labem**
PSČ: **54417**
Stát:
E-mail: **radim.dolecek@seznam.cz**
Telefonní číslo: **775303351**

Stavba

Výška nad terénem (metry): **0 m**
Projektant:
Druh stavby: **Ostatní**
Hodnota projektu:
Měsíc zahájení stavby:
Měsíc ukončení stavby:

Odeslání stanoviska

E-mail: **radim.dolecek@seznam.cz**

Příloha č. 2

Situační plánek

Zájmová oblast (zájmové oblasti) zadaná žadatelem



Legenda:

	Optické trasy TMCZ 1		Optické trasy TMCZ 2 a sítě PASNET		Elektro trasy NN		Základnové stanice
	Optická technologie TMCZ 1		Optická technologie TMCZ 2 a sítě PASNET		Elektro technologie NN		Základnové stanice s elektropřípojkou
	Mikrovlnné (MW) spoje						Body sítě

Druhy sítí:

	Geodeticky zaměřené		Přibližný průběh		Plánovaný průběh		Nadzemní vedení
--	---------------------	--	------------------	--	------------------	--	-----------------

Geometrie zájmové oblasti (zájmových oblastí) žádosti ve formátu WKT a souřadnicovém systému S-JTSK. Zkopírováním textu lze geometrii zobrazit v jakémkoli softwaru podporujícím formát WKT.

POLYGON((-639400.6455 -1017066.7205,-639393.2372 -1017122.8122,-639380.008 -1017120.9601,-639376.833 -1017101.6455,-639309.0997 -1017121.4893,-639308.3059 -1017142.6559,-639286.3455 -1017146.0955,-639285.2872 -1017129.9559,-639201.6789 -1017158.7955,-639184.2164 -1017143.7143,-639190.5664 -1017136.5705,-639276.8205 -1017110.1122,-639275.7622 -1017093.9726,-639294.0184 -1017090.7976,-639300.633 -1017110.3768,-639377.6268 -1017087.0934,-639386.0934 -1017067.5143,-639400.6455 -1017066.7205))



ing. Radim Doleček
Radim Doleček
Švermova 740
552 03 Česká Skalice

V Praze, 1.2.2018

Naše zn.: **MW000007710369215**

Věc: vyjádření k žádosti k akci **"Dvůr Králové nad Labem - ulice Plk. Švece"**

Sdělujeme Vám, že společnost Vodafone Czech Republic a.s., se sídlem Praha 5, náměstí Junkových 2, IČ: 25788001, zapsaná dne 13.8. 1999 v obchodním rejstříku vedeném Městským soudem v Praze pod spisovou značkou B.6064 na základě předložené dokumentace ze dne **1.2.2018**

souhlasí s realizací projektu.

Ve vámi zadaném zájmovém území a v uvedené výšce (výška stavby: 0 m, výška jeřábu: 0 m) se nenachází žádné podzemní ani nadzemní vedení naší společnosti.

Platnost vyjádření je **1 rok** od data vydání.

S pozdravem

v.z. Ing. Ivana Glosová
Vodafone Czech Republic a.s.
Technická 23
616 00 Brno


Vodafone Czech Republic a.s.
náměstí Junkových 2, 155 00, Praha 5
IČO: 25788001, DIČ: CZ25788001
tel.: 776 971 111, fax: 776 971 927
-60-

Tel.: 608 014 915
E-mail: east@vodafone.cz

Seznam příloh/přiložených souborů:

Zadost_MW000007710369215.pdf



Žádost o vyjádření k existenci sítí č. MW000007710369215

Identifikační údaje žadatele / stavebníka

Typ: Právnícká osoba
Firma: Město Dvůr Králové nad Labem
Jméno: Radim
Příjmení: Doleček
Telefon: +420 775 303 351
E-mail: radim.dolecek@seznam.cz

Adresa sídla/bydliště

Ulice: náměstí T. G. Masaryka
Č.p. (č.ev.) / č.o.: 38
Obec: Dvůr Králové nad Labem
PSČ: 54417

Identifikační údaje zástupce žadatele /stavebníka

Typ: Právnícká osoba
Firma: ing. Radim Doleček
Jméno: Radim
Příjmení: Doleček
Telefon: +420 775 303 351
E-mail: radim.dolecek@seznam.cz

Adresa sídla/bydliště

Ulice: Švermova
Č.p. (č.ev.) / č.o.: 740
Obec: Česká Skalice



PSČ: 55203

Důvod žádosti o vyjádření

Název stavby: Dvůr Králové nad Labem - ulice Plk. Švece

Typ stavby: Ostatní

Stupeň žádosti: Jiný

Popis stavby / doplňující informace: Předmětem stavebního záměru je úprava stávajících zpevněných ploch, lepší organizace parkování a odstavování vozidel a zajištění bezpečného a komfortního pohybu chodců v ulici Plk. Švece ve Dvoře Králové nad Labem.

Výška stavby: 0 m

Výška jeřábu: 0 m

Seznam příloh: zajmove uzemi_ulice Plk Svece DKnL.pdf

Zájmové území

Kresba 1:



Dotčené KÚ: Dvůr Králové nad Labem (633968)

Datum: 1.2.2018

Zadáno: Portál MAWIS

Informace podle zákona č. 127/2005 Sb., o elektronických komunikacích, č. 101/2000 Sb., o ochraně osobních údajů a o změně některých zákonů a dalšími souvisejícími právními předpisy.

Společnost Position s.r.o., se sídlem Londýnská 665/45, 120 00 Praha 2, IČ 26422816, zapsaná v obchodním rejstříku vedeném Městským soudem v Praze, oddíl C, vložka 81053 („Position“) a společnost Vodafone Czech Republic s., se sídlem nám. Junkových 2808/2, 155 00 Praha 5, IČ 25788001, zapsaná v obchodním rejstříku vedeném Městským soudem v Praze, oddíl B, vložka 6064 („Vodafone“) Vás tímto informují, že shromážděné osobní údaje v rozsahu Vaše jméno, příjmení, bydliště, e-mailová adresa a telefonní číslo bude Position a Vodafone zpracovávat za účelem jejich použití při realizaci povinností v souvislosti se žádostí o stanovisko nebo vyjádření pro řízení podle zákona č. 183/2006 Sb., o územním plánování a stavebním řádu (stavební zákon), a to automatizovaným způsobem nebo v tištěné podobě s tím, že Vaše osobní údaje nebudou zpřístupněny jiným osobám. Vaše osobní údaje poskytujete dobrovolně.

Dále Vás informujeme o Vašem právu žádat o vysvětlení popř. o odstranění nežádoucího stavu, především domníváte-li se, že jsou Vaše osobní údaje zpracovávány v rozporu s ochranou Vašeho soukromého a osobního života nebo v rozporu se zákonem.

Ministerstvo obrany ČR
Sekce nakládání s majetkem
odbor ochrany územních zájmů
Tychonova 1, Praha 6, PSČ 160 01, datová schránka hjyaavk

Sp.zn. 1197/68679/2018-1150-OÚZ-PCE

Pardubice **23** . dubna 2018

Výtisk č. 1

Počet listů: 1

INGPROservis, Ing. Radim Doleček
Švermova 740

552 03 Česká Skalice

Závazné stanovisko pro územní řízení, stavební řízení

**Dvůr Králové nad Labem - ul. Plk. Švece, dotčené pozemky p.č. 3525/2, 4124, 4123, ...
1045/32, k.ú. Dvůr Králové nad Labem**

K čj. IČ/04/11.1/2018/Do

Ministerstvo obrany ČR, Sekce nakládání s majetkem, odbor ochrany územních zájmů, oddělení ochrany územních zájmů Pardubice v souladu se zmocněním v § 175 odst. 1 zákona č. 183/2006 Sb., o územním plánování a stavebním řádu (stavební zákon), ve znění pozdějších předpisů (dále jen „stavební zákon“), jako věcně a místně příslušné ve smyslu zákona č. 222/1999 Sb., o zajišťování obrany České republiky, ve znění pozdějších předpisů (dále jen „zákon o zajišťování obrany ČR“), na teritoriu okresů České Budějovice, Český Krumlov, Havlíčkův Brod, Hradec Králové, Chrudim, Jablonec nad Nisou, Jičín, Jihlava, Jindřichův Hradec, Kolín, Kutná Hora, Liberec, Náchod, Pardubice, Pelhřimov, Rychnov nad Kněžnou, Semily, Svitavy, Tábor, Trutnov, Ústí nad Orlicí, Žďár nad Sázavou, a v souladu s Rozkazem ministra obrany č. 39/2011 - Zabezpečení výkonu působnosti MO ve věcech územního plánování a stavebního řádu, v platném znění, **vydává** ve smyslu § 4 odst. 2 písm. a) stavebního zákona pro potřeby vedeného řízení

souhlasné závazné stanovisko

k záměru tak, jak byl doložen v písemné a grafické dokumentaci.

Odůvodnění:

Ministerstvo obrany ČR v souladu se zmocněním v § 175 odst. 1 stavebního zákona, dle § 161 téhož zákona a zákona o zajišťování obrany ČR provedlo po obdržení vaší žádosti o vydání závazného stanoviska dotčeného orgánu vyhodnocení předloženého záměru, prověřilo evidenci technické infrastruktury v jeho vlastnictví. Ministerstvo obrany ČR neeviduje inženýrské sítě a podzemní telekomunikační vedení, které by byly s daným stavebním záměrem v kolizi.

Daný stavební záměr je lokalizován v územích vymezených Ministerstvem obrany ČR v souladu s § 175 stavebního zákona u stavebních úřadů. Tato vymezená území Ministerstva obrany ČR jsou shodná s údaji o území poskytovanými Ministerstvem obrany ČR pro ÚAP a jejich součástí jsou podrobné specifikace podmínek ve vymezeném území Ministerstva obrany ČR a zákonná určení. Po odborném vyhodnocení záměru Ministerstvo obrany ČR konstatuje, že předložený stavební

záměr není v rozporu se zájmy Ministerstva obrany ČR a nekoliduje s ochranou zájmů Ministerstva obrany ČR (viz ÚAP - jev 119).

Realizace stavebního záměru provedená v souladu s předloženou projektovou dokumentací neohrozí naplnění veřejného zájmu na zajištění obrany a bezpečnosti státu.

Toto závazné stanovisko nenahrazuje stanovisko účastníka řízení, nebo sjednání smluvního vztahu, Agentury hospodaření s nemovitým majetkem, ředitele Odboru správy nemovitého majetku v případech, kdy je Ministerstvo obrany ČR účastníkem územního a stavebního řízení ve smyslu stavebního zákona jako vlastník nemovitosti (pozemků, stavby, případně jiného věcného práva) dotčených stavebním záměrem nebo vlastník nemovitostí sousedících (§ 52, § 85 a § 109 stavebního zákona). V případě podání žádosti o vydání stanoviska účastníka řízení nebo sjednání smluvního vztahu samostatně kontaktujte Agenturu hospodaření s nemovitým majetkem Ministerstva obrany ČR v souladu se zápisem na listu vlastnictví.

Toto závazné stanovisko Ministerstva obrany ČR je platné 2 roky a musí být vyžádáno znovu, nebude-li během této doby stavba zahájena nebo dojde-li ke změnám v umístění, výšce nebo rozsahu stavby.

Kontaktní osoba: Ing. Eliška Machová, tel: 973 245 682, fax. 973 245 628



Ing. Eliška Machová
rada

oddělení ochrany územních zájmů Pardubice

V další korespondenci, týkající se výše uvedené věci, uvádějte odkaz na sp.zn. 1197/68679/2018-1150-OÚZ-PCE tohoto závazného stanoviska Ministerstva obrany ČR.

Adresa pro doručování:

Ministerstvo obrany ČR,
Sekce nakládání s majetkem,
odbor ochrany územních zájmů,
oddělení ochrany územních zájmů Pardubice
Teplého 1899, 530 02 Pardubice
IČO: 60162694



Město Dvůr Králové nad Labem

náměstí T. G. Masaryka 38, 544 17 Dvůr Králové nad Labem

odbor ekonomiky a majetku města

Č. j.: MUDK-OEMM/13855-2018/kv 1121-2018

Spis. a skart. znak: 254.3.10

Počet příloh: 1

Počet listů příloh: 1

Vaše č. j.:

Ing. Radim Doleček

Švermova 740

552 03 ČESKÁ SKALICE

Vyřizuje: Marie Kadrmasová

Telefon: 499 318 152

E-mail: kadrmasova.marie@mudk.cz

Datum: 20.02.2018

Vyjádření

Obdrželi jsme Vaši žádost o vyjádření k existenci veřejné dopravní či technické infrastruktury v zájmovém území dle předloženého zakresu zájmového území, a to pro akci „Dvůr Králové nad Labem – ulice Plk. Švece“.

Město Dvůr Králové nad Labem, je vlastníkem vodovodu, kanalizace – správcem je společnost Městské vodovody a kanalizace Dvůr Králové nad Labem s. r. o., veřejného osvětlení – správcem jsou Technické služby města Dvora Králové nad Labem.

Město Dvůr Králové nad Labem je dále vlastníkem sítě elektronických komunikací. V zájmovém území se **nachází** síť elektronických komunikací – chránička HDPE (High Density PolyEthylene) v majetku města Dvůr Králové nad Labem. Při stavbě bude docházet k souběhu či křížení. Průběhy jsou znázorněny v přiloženém zakresu. Kontaktní osoba - Karel Bříza 604 366 903.

S pozdravem

MĚSTO
Dvůr Králové n. Labem
1

Bc. Elena Mocová
vedoucí odboru
ekonomiky a majetku města

Příloha

Zákres sítě

Zákres sítě elektronických komunikací

V zájmovém území se nachází síť elektronických komunikací v majetku města Dvůr Králové nad Labem – chránička HDPE (High Density PolyEthylene). Při stavbě bude docházet k souběhu či křížení. Průběh chráničky je patrný z níže uvedeného zákresu.



MĚSTO
Dvůr Králové n. Labem
1

[Handwritten signature]



Dvůr Králové
nad Labem

Technické služby města Dvora Králové nad Labem
Seifertova 2936, 544 01 Dvůr Králové nad Labem
www.tsdvur.cz

IČ: 00052981
DIČ: CZ00052981
datová schránka: is2ns4c

Ing. Radim Doleček

projektování staveb, inženýrská činnost

Švermova 740

552 03 Česká Skalice

Váš dopis značky / ze dne

Naše značka

Vyřizuje / linka
Štemberková Lucie
605233249

Ve Dvoře Králové n. L. dne
12.02.2018

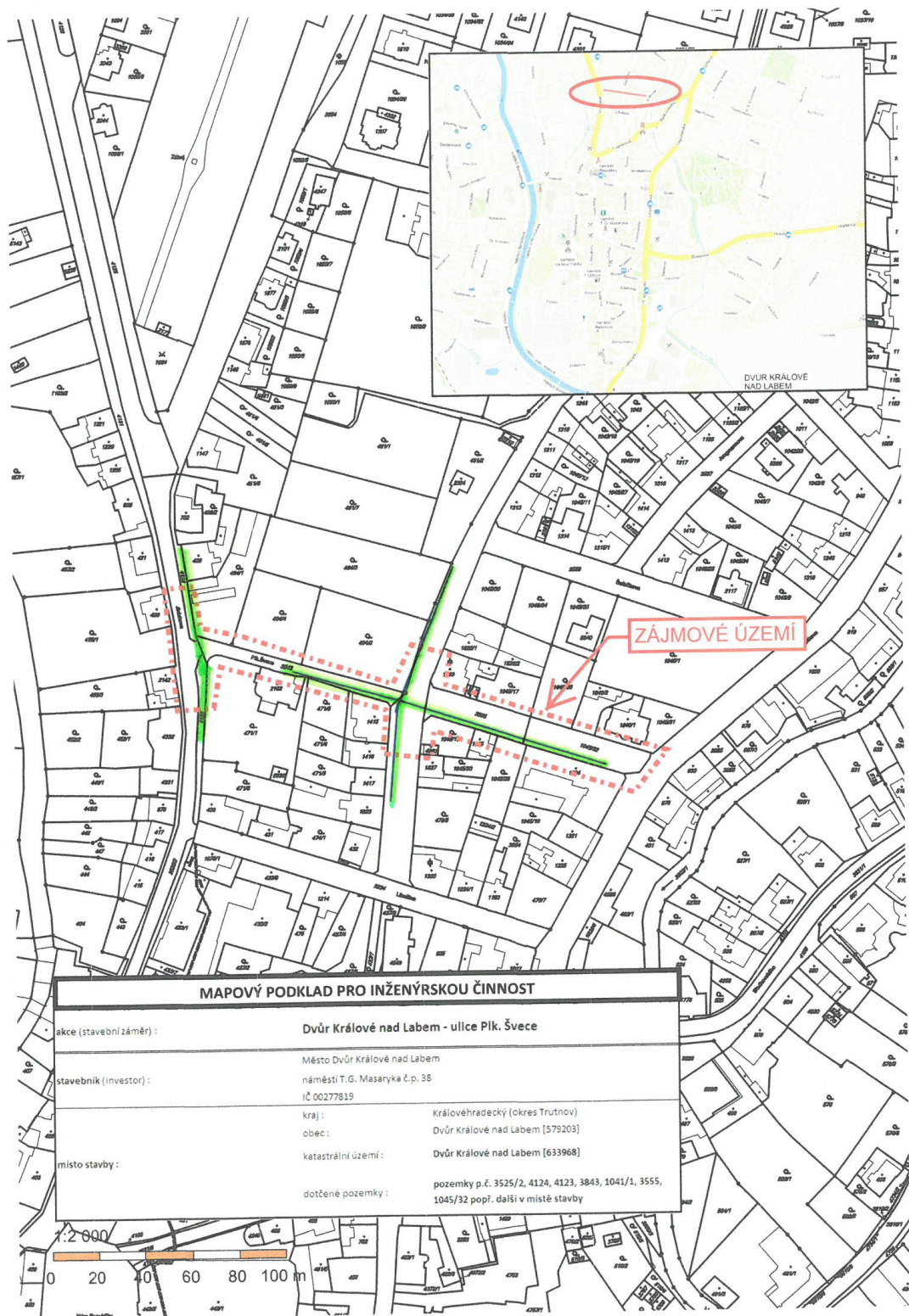
Vyjádření č. 14/2018

k existenci sítí ve správě TSm pro projekt „**úprava stávajících zpevněných ploch vulici Plk. Švece ve Dvoře Králové nad Labem, dotčené pozemky p.č. 3525/2, 4124, 4123, 3843, 1041/1, 3555, 1045/32, popř. další v místě stavby**“.

- V zájmové oblasti se **nachází podzemní vedení** veřejného osvětlení. Orientační zakres v příloze (zelenou barvou).
- V případě stavby zhotovitel zažádá týden před zahájením výkopových prací o vytyčení podzemního vedení kabelu VO na tel. 734 437 437 nebo 605 233 244. Před definitivním záhozem bude kabel na místě prokazatelně zkontrolován, kde bude udělen souhlas nebo budou stanoveny další ujednání. Pokud nedojde k řádnému vytyčení a předání trasy vedení kabelu, budou TSm uplatňovat náhradu škody na zhotovitelské firmě.
- Toto vyjádření má platnost 1 rok.

Lucie Štemberková
asistentka ředitele
vyjádření k podzemním sítím

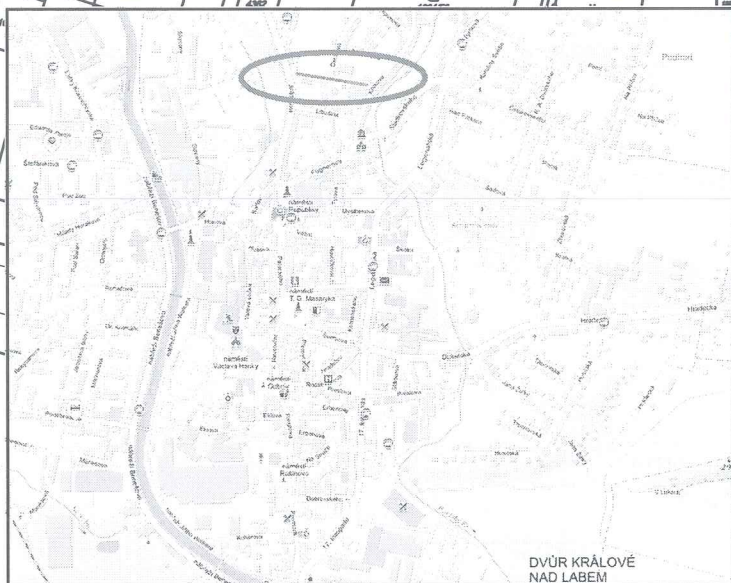




V zobrazeném zájmovém prostoru
se nachází – nenachází
podzemní sítě v naší správě.
Toto vyjádření má platnost 1 rok.

ČEZ, a.s.
ELEKTRÁRNY POŘÍČ
(74)

- 5. 02. 2018



DVŮR KRÁLOVÉ
NAD LABEM

ZÁJMOVÉ ÚZEMÍ

MAPOVÝ PODKLAD PRO INŽENÝRSKOU ČINNOST

akce (stavební záměr) :

Dvůr Králové nad Labem - ulice Plk. Švece

stavebník (investor) :

Město Dvůr Králové nad Labem
náměstí T.G. Masaryka č.p. 38
IČ 00277819

místo stavby :

kraj : Královéhradecký (okres Trutnov)
obec : Dvůr Králové nad Labem [579203]
katastrální území : Dvůr Králové nad Labem [633968]

dotčené pozemky :

pozemky p.č. 3525/2, 4124, 4123, 3843, 1041/1, 3555,
1045/32 popř. další v místě stavby

1:2 000

0 20 40 60 80 100 m



Jan Kolář jan.kolar@satan.cz ▼

1. 2. 2018, 22:26

Komu: radim.dolecek@seznam.cz

✉ RE: Žádost o vyjádření č. 234491 - Doleček Radim - ing. ☆
Radim Doleček - (40103650 č. 125041)

Dobrý den,

V dané lokalitě žádné sítě nemáme.

S pozdravem

Ing. Jan Kolář
M. Gorkého 112/11
541 01 Trutnov
www.satan.cz

From: e-UtilityReport@hrdlicka.cz [mailto:e-UtilityReport@hrdlicka.cz]
Sent: Thursday, February 1, 2018 11:47 AM
To: Jan Kolář <jan.kolar@satan.cz>
Subject: Žádost o vyjádření č. 234491 - Doleček Radim - ing. Radim Doleček - (40103650 č. 125041)

Dobrý den,
žádám o vyjádření k existenci technického zařízení.

V připojeném souboru zasílám:
požadované přílohy,
formulář žádosti.

NÁZEV AKCE: Dvůr Králové nad Labem - ulice Plk. Švece

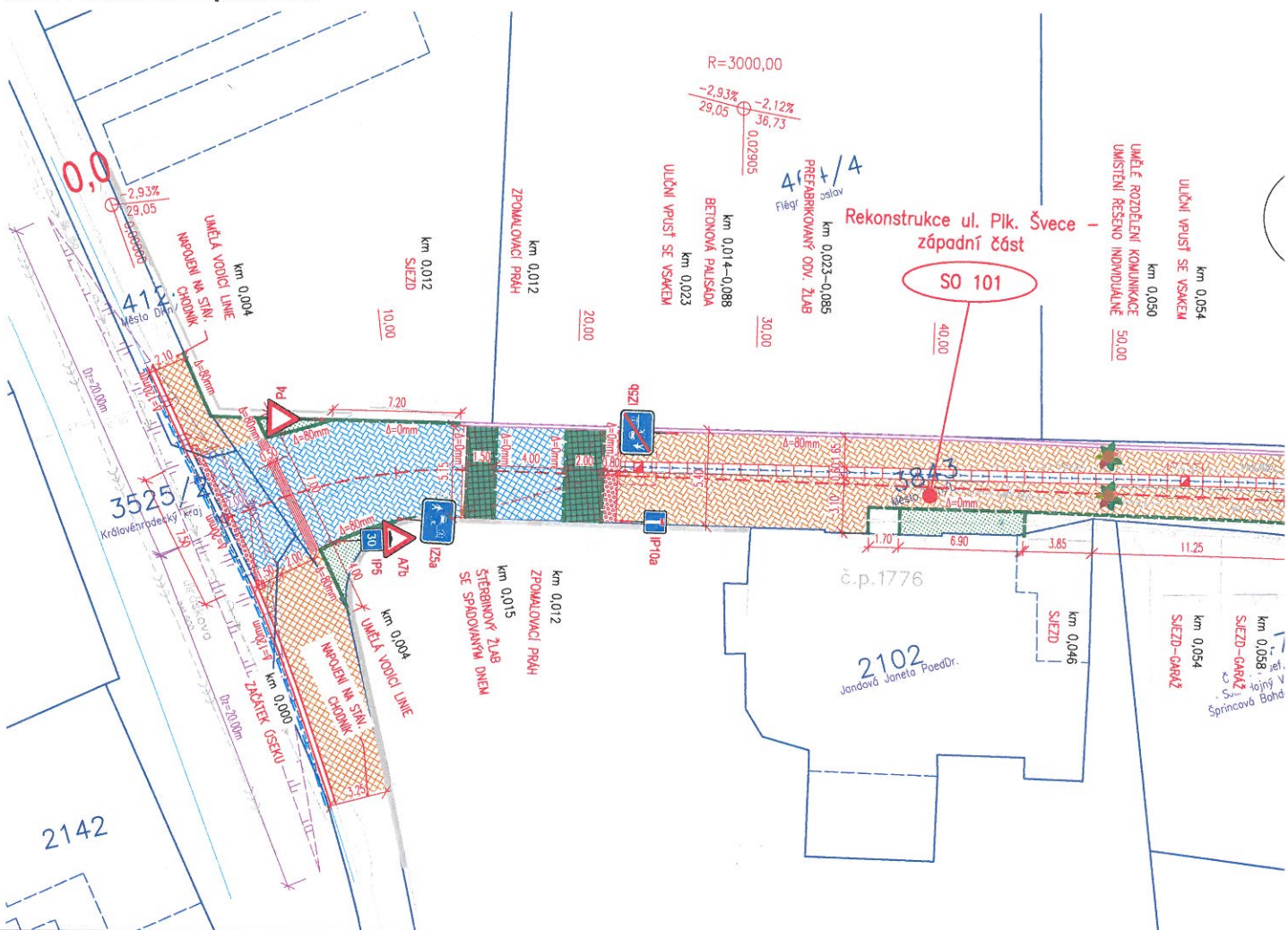
DŮVOD ŽÁDOSTI: Spojené územní a stavební řízení

S pozdravem

ing. Radim Doleček
ing. Radim Doleček
Švermova 740
55203 Česká Skalice
e-mail: radim.dolecek@seznam.cz

(Žádost zaslána prostřednictvím služby e-UtilityReport. Pokud chcete reagovat,

KOORDINAČNÍ SITUACE **Ulice Plk. Švece - západní část**



SOUHLAS K PROVEDENÍ STAVEBNÍHO ZÁMĚRU

dle § 184a zákona č. 183/2006 Sb., o územním plánování a stavebním řádu (stavební zákon), ve znění pozdějších předpisů
S provedením tohoto stavebního záměru, jako organizace příslušná k hospodaření se svěřeným majetkem Královéhradeckého kraje v případě dotčeného pozemku p.č. 3525/2 v k.ú. Dvůr Králové nad Labem, souhlasíme.

v DVŮRĚ KRÁLOVÉ NAD LABEM

dne 18.4.2018

**SPRÁVA SILNIC
 KRÁLOVÉHRADECKÉHO KRAJE**
 příspěvková organizace, Kutnohorská 59
 500 04 HRADEC KRÁLOVÉ-Plačice
 IČO: 709 47 996 (25)

(podpis, razítko)

(jméno, příjmení, funkce)
Správa silnic Královéhradeckého kraje
 (název)
Kutnohorská 59/23, Plačice,
500 04 Hradec Králové
 (adresa)

kontakt : 721217932 VACÍK PRAHA



Městský úřad Dvůr Králové nad Labem

náměstí T. G. Masaryka 38, 544 17 Dvůr Králové nad Labem

odbor životního prostředí

Č. j.: MUDK-OŽP/36360-2018/nyp 11043-2018
Spis. a skart. znak: 84.2
Počet příloh: 0
Počet listů příloh: 0
Vaše č. j.:

Vyřizuje: Simona Nyplová
Telefon: 499 318 275
E-mail:

Datum: 13.04.2018

Žadatel:

Město Dvůr Králové nad Labem
náměstí T. G. Masaryka 38
544 17 Dvůr Králové nad Labem

V zastoupení:

Ing. Radim Doleček
Švermova 740
552 03 Česká Skalice

Městský úřad Dvůr Králové nad Labem, odbor životního prostředí, vydává ve smyslu ust. § 4 odst. 7 zákona č. 183/2006 Sb., o územním plánování a stavebním řádu (stavební zákon) na základě žádosti ze dne 26.03.2018

KOORDINOVANÉ STANOVISKO dotčených orgánů státní správy

ke stavbě: „Dvůr Králové nad Labem – Rekonstrukce ul. Plk. Švece“

popis: Jedná se o záměr rekonstrukce komunikace v ul. Plk. Švece na p. p. č. 3525/2, 4123, 4124, 3843, 1041/1, 3555, 1045/32 v katastrálním území Dvůr Králové nad Labem dle předložené projektové dokumentace pro stavební povolení (č. zakázky 18033, datum 03/2018).

Investor: Město Dvůr Králové nad Labem, nám. T. G. Masaryka 38, 544 17 Dvůr Králové nad Labem
Projektant: Ing. Ivan Šír, Haškova 1714/3, 500 02 Hradec Králové

1. Závazná stanoviska dotčených orgánů státní správy

Vodní hospodářství

Městský úřad Dvůr Králové nad Labem, odbor životního prostředí (dále jen „vodoprávní úřad“) jako dotčený orgán dle ustanovení § 104 odst. 9 zákona č. 254/2001 Sb., o vodách a o změně některých zákonů (dále jen „vodní zákon“) vydává toto závazné stanovisko ke stavbě „Dvůr Králové nad Labem – Rekonstrukce ul. Plk. Švece“ na p. p. č. 3525/2, 4123, 4124, 3843, 1041/1, 3555, 1045/32 v katastrálním území Dvůr Králové nad Labem:

Veřejné zájmy na úseku ochrany vod, jejichž ochrana je v působnosti vodoprávního úřadu jsou v souladu se záměrem a **souhlasíme** s vydáním územního rozhodnutí, územního souhlasu, ohlášení stavby nebo stavebního povolení **bez připomínek**.

Odůvodnění:

Předložená projektová dokumentace stavby „Dvůr Králové nad Labem – Rekonstrukce ul. Plk. Švece“ řeší rekonstrukci komunikace v ulici Plk. Švece včetně rekonstrukce chodníků.

Stavba se nachází na území CHOPAV (chráněná oblast přirozené akumulace vod) dle nařízení vlády ČSR č. 85/1981 Sb. ze dne 24.6.1981 - východočeská křída (chráněná oblast přirozené akumulace

vod), v PHO II. b vnějším PHO pro vodní zdroj vodovod Dvůr Králové nad Labem (stanovené rozhodnutím Odboru vodního a lesního hospodářství ONV v Trutnově dne 1.10.1985 pod č.j.: Vod 235/2177/85-Km), ve vodním útvaru povrchových vod HSL_0310 Labe od nádrže Les Království po tok Metuje. Stavba nemůže ovlivnit vodní poměry, není třeba souhlasu vodoprávního úřadu dle ustanovení § 17 vodního zákona.

Z hlediska zájmů daných platným Národním plánem povodí Labe a Plánem dílčího povodí Horního a středního Labe (ustanovení § 24 až 26 vodního zákona) je uvedený záměr možný, protože lze předpokládat, že záměrem nedojde ke zhoršení chemického stavu a ekologického stavu/potenciálu dotčených vodních útvarů povrchových vod a chemického stavu a kvantitativního stavu útvarů podzemních vod, a že nebude znemožněno nedosažení jejich dobrého stavu/potenciálu.

Toto hodnocení vychází z posouzení souladu daného záměru s výše uvedenými platnými dokumenty. Vodoprávní úřad posoudil předložený záměr a dospěl k závěru, že návrh je v souladu s vodním zákonem, a proto vydal souhlasné závazné stanovisko.

Poučení: viz závěr

Vyřizuje: Ing. Světlana Vitvarová, tel.: 499 318 160

Doprava na pozemních komunikacích

Městský úřad Dvůr Králové nad Labem, odbor dopravy a silničního hospodářství, jako dotčený orgán dle § 40 odst. 4 písm. d) zákona č. 13/1997 Sb., o pozemních komunikacích, v platném znění (dále jen zákon o pozemních komunikacích) posoudil předmětný záměr a vydává toto závazné stanovisko: Žadatel požádá o vydání stavebního povolení na uvedenou stavbu speciální stavební úřad.

Odůvodnění

Speciální stavební úřad posoudil předloženou dokumentaci stavby a dospěl k závěru, že návrh je v souladu se zákonem o pozemních komunikacích, a proto vydal souhlasné závazné stanovisko. Jedná se o rekonstrukci místní komunikace, kdy žadatel musí zažádat o stavební povolení.

Poučení: viz závěr

Vyřizuje: Ing. Petra Holzhauserová, DiS., tel.: 499 318 102

Odpadové hospodářství

Městský úřad Dvůr Králové nad Labem, odbor životního prostředí, jako dotčený správní orgán v oblasti odpadového hospodářství dle ust. § 71 písm. k) zákona č. 185/2001 Sb., o odpadech a o změně některých zákonů, ve znění pozdějších předpisů (dále jen „zákon o odpadech“), vydává závazné stanovisko podle § 79 odst. 4 zákona o odpadech ke stavbě „Dvůr Králové nad Labem – Rekonstrukce ul. Plk. Švece“ na p. p. č. 3525/2, 4123, 4124, 3843, 1041/1, 3555, 1045/32 v katastrálním území Dvůr Králové nad Labem:

Veřejné zájmy na úseku odpadového hospodářství, jejichž ochrana je v působnosti orgánu odpadového hospodářství, jsou v souladu se záměrem a souhlasíme s ním bez připomínek.

Odůvodnění

Orgán odpadového hospodářství posoudil předloženou dokumentaci stavby a dospěl k závěru, že návrh je v souladu se zákonem o odpadech, a proto vydal souhlasné závazné stanovisko.

Poučení: viz závěr

Vyřizuje: Bc. Anna Klustová, tel.: 499 318 274

Územní plánování

Odbor výstavby a ÚP Městského úřadu Dvůr Králové nad Labem, jako orgán územního plánování příslušný podle § 6 odst. 1 zákona č. 183/2006 Sb., o územním plánování a stavebním řádu (stavební zákon), ve znění pozdějších předpisů (dále jen "stavební zákon"), vydává toto závazné stanovisko k záměru:

„Dvůr Králové nad Labem – Rekonstrukce ul. Plk. Švece“

na pozemkové parcele číslo (dále jen p. p. č.) 3525/2, 4123, 4124, 3843, 1041/1, 3555, 1045/32 v katastrálním území (dále jen k. ú.) Dvůr Králové nad Labem. Orgán územního plánování uvedenou žádost posoudil ve smyslu § 96b stavebního zákona a na základě tohoto posouzení stanovuje:

uvedený záměr je přípustný.

Odůvodnění:

Orgán územního plánování obdržel v rámci koordinovaného stanoviska žádost o vydání závazného stanoviska, kterou podalo Město Dvůr Králové nad Labem, IČ: 002 77 819, náměstí T. G. Masaryka č. p. 38, 544 17 Dvůr Králové nad Labem zastoupeno Ing. Ivanem Šírem, projektování dopravních staveb a. s., IČ: 287 86 793, Haškova 1714/3, Pražské Předměstí, 500 02 Hradec Králové, zastoupen Ing. Radimem Dolečkem, IČ: 866 75 800, Švermova č. p. 740, 552 03 Česká Skalice k záměru rekonstrukce komunikace v ulici Plk. Švece na p. p. č. 3525/2, 4123, 4124, 3843, 1041/1, 3555, 1045/32 v k. ú. Dvůr Králové nad Labem. Orgán územního plánování se uvedeným záměrem zabýval a podle § 96b odst. 3 stavebního zákona jej posoudil následovně.

Posouzení z hlediska souladu s politikou územního rozvoje.

Vláda České republiky 15.04.2015 schválila Aktualizaci č. 1 Politiky územního rozvoje České republiky. Tato koncepce je závazná pro rozhodování v území, když mimo jiné formuluje republikové priority pro vytváření vyváženého vztahu územních podmínek pro příznivé životní prostředí, pro hospodářský rozvoj a pro soudržnost společenství obyvatel. Uvedený záměr vzhledem ke svému rozsahu i obsahu nemůže mít negativní vliv na plnění těchto priorit. Záměr je z hlediska souladu s Politikou územního rozvoje České republiky ve znění Aktualizace č. 1 přípustný.

Posouzení z hlediska souladu s územně plánovací dokumentací.

Zastupitelstvo Královéhradeckého kraje 08.09.2011 vydalo Zásady územního rozvoje Královéhradeckého kraje, které nabyly účinnosti 16.11.2011. V této dokumentaci jsou mimo jiné stanoveny priority územního plánování na území Královéhradeckého kraje ke konkretizaci cílů a úkolů územního plánování a požadavků na udržitelný rozvoj území v územně plánovací činnosti měst a obcí, kterými jsou stanovovány podmínky pro změny v konkrétních plochách. Uvedený záměr vzhledem ke svému rozsahu i obsahu nemůže mít negativní vliv na plnění těchto priorit. Záměr se nachází v území vymezeném jako rozvojová osa OS4. Záměr se nenachází ve střetu se stanovenými úkoly pro územně plánovací činnost v rozvojové ose OS4, s veřejně prospěšnými zájmy, ani s nadregionálním a regionálním územním systémem ekologické stability. Záměr je z hlediska souladu se Zásadami územního rozvoje Královéhradeckého kraje přípustný.

Zastupitelstvo města Dvůr Králové nad Labem pro koordinovaný rozvoj území města 05.09.2013 vydalo Územní plán Dvůr Králové nad Labem s nabytím účinnosti 23.09.2013 a 11.09.2014 vydalo Změnu č. 1 Územního plánu Dvůr Králové nad Labem s nabytím účinnosti 02.10.2014 (07.12.2017 schválilo Zprávu o uplatňování Územního plánu Dvůr Králové nad Labem za období 2013 – 2017). Územní plán mimo jiné stanovuje urbanistickou koncepci obce, vymezuje zastavěné území, plochy a koridory a stanovuje podmínky pro využití těchto ploch a koridorů (stanovení podmínek pro využití ploch s rozdílným způsobem využití s určením převažujícího účelu využití (hlavní využití), přípustného využití, nepřípustného využití, popřípadě podmíněně přípustného využití těchto ploch a stanovení podmínek prostorového uspořádání, včetně základních podmínek ochrany krajinného rázu).

Záměrem žadatele je rekonstrukce komunikace v ulici Plk. Švece na p. p. č. 3525/2, 4123, 4124, 3843, 1041/1, 3555, 1045/32 v k. ú. Dvůr Králové nad Labem. Uvedený záměr se podle platného Územního

plánu Dvůr Králové nad Labem ve znění Změny č. 1 nachází v zastavěném území ve stabilizované ploše se způsobem využití DS „plochy dopravní infrastruktury – silniční“, pro kterou je v územním plánu určeno jako hlavní využití mimo jiné *dálnice, silnice a místní komunikace včetně chodníků*. Záměr není v rozporu s veřejně prospěšnými zájmy, ani s lokálním územním systémem ekologické stability. Záměr je z hlediska souladu s Územním plánem Dvůr Králové nad Labem ve znění Změny č. 1 přípustný.

V současné době se pořizuje Změna č. 2 Územního plánu Dvůr Králové nad Labem.

Posouzení z hlediska uplatňování cílů a úkolů územního plánování.

Krajský úřad Královéhradeckého kraje pořídil územní studii „Studie vybraných problémů dopravní infrastruktury ovlivňujících nebo podmiňujících využití a uspořádání území ve vybrané části regionu Podkrkonoší“ (dále jen „územní studie dopravy“) se schválenou možností jejího využití od 20.02.2017. Výstupem této studie jsou doporučení pro územně plánovací činnost obcí v řešeném území. Navrhovaný záměr s doporučeními uvedené studie nijak nekoliduje.

Orgán územního plánování posoudil záměr z hlediska souladu s cíli a úkoly územního plánování uvedenými v § 18 a 19 stavebního zákona a konstatuje, že neshledal žádný rozpor záměru s uvedenými paragrafy. Záměr je z hlediska souladu s cíli a úkoly územního plánování přípustný.

Jelikož při posouzení výše uvedeného záměru neshledal orgán územního plánování nepřípustnost tohoto záměru ani v jednom z posuzovaných hledisek, stanovil, že tento záměr je přípustný. Orgán územního plánování nestanovil pro uskutečnění výše uvedeného záměru žádné zvláštní podmínky.

Poučení:

Toto závazné stanovisko platí 2 roky ode dne vydání, jeho platnost nelze prodloužit, pokud se změní podmínky v území. Pokud se toto závazné stanovisko dostane do rozporu s politikou územního rozvoje nebo územně plánovací dokumentací, která bude vydána po vydání závazného stanoviska, orgán, který závazné stanovisko vydal, nahradí toto závazné stanovisko z moci úřední novým závazným stanoviskem; to neplatí, pokud již bylo vydáno rozhodnutí nebo jiný úkon podle § 96b odst. 1 stavebního zákona.

Toto závazné stanovisko nepozbývá platnosti,

- a) bude-li na základě žádosti podané v době jeho platnosti vydáno územní rozhodnutí, společné povolení nebo jiné obdobné rozhodnutí podle jiného zákona a toto rozhodnutí nabude právní moci,
- b) bude-li na základě návrhu veřejnoprávní smlouvy nahrazující územní rozhodnutí nebo **společné povolení podaného v době jeho platnosti uzavřena veřejnoprávní smlouva a tato** veřejnoprávní smlouva nabude účinnosti, nebo
- c) nabude-li právních účinků územní souhlas nebo společný územní souhlas anebo souhlas s provedením ohlášeného stavebního záměru vydaný k oznámení stavebního záměru učiněného v době platnosti závazného stanoviska.

Vyřizuje: Ing. Martin Rudolf, tel.: 499 318 215

2. Další stanoviska dotčených orgánů státní správy

Ochrana přírody a krajiny

Orgán ochrany přírody, příslušný podle ustanovení § 77 odst. 4 zákona č. 114/1992 Sb., o ochraně přírody a krajiny v platném znění posoudil předloženou projektovou dokumentaci a se záměrem souhlasí.

Orgán ochrany přírody, v souladu s ustanovením § 65 zákona č. 114/1992 Sb., o ochraně přírody a krajiny v platném znění (dále jen „zákon o ochraně přírody“) dále sděluje, že veřejné zájmy hájené na úseku ochrany přírody a krajiny, jejichž ochrana je v působnosti městského úřadu, odboru životního prostředí, jsou předmětným záměrem dotčeny.

Dřeviny rostoucí mimo les jsou podle ustanovení § 7 odst. 1 zákona o ochraně přírody chráněny před poškozováním a při výkopových pracích nesmí být poškozeny dřeviny ani jejich kořenový systém.

Při výkopových pracích do 2,5 m v blízkosti stromů, orgán ochrany přírody požaduje, aby byl prováděn ruční výkop. Při hloubení výkopů nesmí být porušeny kořeny o průměru větším než 2 cm, jestliže to bude nezbytně nutné, tak je potřeba kořeny ostře přetrnout a místa řezu zahladit. Kořeny je nutné chránit před vysycháním a před účinky mrazu. V kořenové zóně stromů nesmí být pokládány žádné kryty pokrývající povrch půdy. Stanovené podmínky vycházejí z normy ČSN 83 9061 – Technologie vegetačních úprav v krajině – Ochrana stromů, porostů a vegetačních ploch při stavebních pracích.

Vyřizuje: Ing. Helena Hamanová, DiS., tel.: 499 318 122

Ochrana ovzduší

Městský úřad Dvůr Králové nad Labem, odbor životního prostředí jako dotčený orgán dle § 27 odst. 1 písm. f) zákona č. 201/2012 Sb., o ochraně ovzduší, v platném znění sděluje:

Veřejné zájmy na úseku ochrany ovzduší, jejichž ochrana je v působnosti městského úřadu, odboru životního prostředí, nejsou předmětným záměrem dotčeny.

Vyřizuje: Ing. Eva Šírková, tel.: 499 318 289

Ochrana zemědělského půdního fondu

Orgán ochrany zemědělského půdního fondu, příslušný dle ust. § 15 písm. j) zákona č. 334/1992 Sb., o ochraně zemědělského půdního fondu, ve znění pozdějších předpisů, v souvislosti s ust. § 9 odst. 8 sděluje:

Veřejné zájmy hájené na úseku ochrany zemědělského půdního fondu, jejichž ochrana je v působnosti městského úřadu, odboru životního prostředí, nejsou předmětným záměrem dotčeny.

Vyřizuje: Simona Nyplová, tel.: 499 318 275

Lesní hospodářství

Orgán státní správy lesů, příslušný dle ustanovení § 48 odst. 2 písm. c) zákona č. 289/1995 Sb., o lesích v platném znění v souvislosti s ustanovením § 14 odst. 2 sděluje, že veřejné zájmy hájené na úseku ochrany pozemků s funkcí lesa, jejichž ochrana je v působnosti městského úřadu, odboru životního prostředí, nejsou předmětným záměrem dotčeny.

Vyřizuje: Bc. Milan Šimek, DiS., tel.: 499 318 138

Památková péče

Orgán státní památkové péče, příslušný podle § 29 odst. 2 písm. b) zákona č. 20/1987 Sb., o státní památkové péči, ve znění pozdějších předpisů sděluje:

Veřejné zájmy hájené na úseku ochrany státní památkové péče, jejichž ochrana je v působnosti městského úřadu, odboru školství, kultury a sociálních věcí, nejsou předmětným záměrem dotčeny. Upozorňuje současně na ust. § 22 a § 23 výše uvedeného zákona, na území s archeologickými nálezy.

Vyřizuje: Ing. Táňa Nováková, tel.: 499 318 296

Civilní ochrana

Orgán ochrany obyvatelstva, příslušný dle ust. § 15 odst. 5 zákona č. 239/2000 Sb., o integrovaném záchranném systému a o změně některých zákonů, ve znění pozdějších předpisů sděluje:

Veřejné zájmy hájené na úseku ochrany obyvatelstva, jejichž ochrana je v působnosti městského úřadu, úseku krizového řízení, nejsou předmětným záměrem dotčeny.

Vyřizuje: Ing. Pavel Lev, tel.: 499 318 228

Závěr

Městský úřad Dvůr Králové nad Labem, odbor životního prostředí, na základě souhlasného závazného stanoviska vodohospodářského orgánu, orgánu dopravy a silničního hospodářství, orgánu odpadového hospodářství a orgánu územního plánování v souladu s ust. § 149 zákona č. 500/2004 Sb., správního řádu (dále jen „správní řád“), a na základě dílčích stanovisek dotčených orgánů státní správy konstatuje, že **souhlasí s výše uvedeným záměrem**.

K řízení stavebního úřadu žadatel předloží dokumentaci potvrzenou koordinátorem.

Poučení

Dle ust. § 149 odst. 1 správního řádu není závazné stanovisko samostatným rozhodnutím ve správním řízení a jeho obsah je závazný pro výrokovou část rozhodnutí správního orgánu.

Dle ust. § 4 odst. 9 stavebního zákona nezákonné závazné stanovisko dotčeného orgánu, vydané pro účely řízení podle tohoto zákona, lze zrušit nebo změnit správním orgánem nadřízeným dotčenému orgánu pouze v rámci odvolacího řízení proti rozhodnutí, které bylo závazným stanoviskem podmíněno, postupem podle § 149 odst. 4 správního řádu. Na postup nadřízeného správního orgánu se přiměřeně použijí ustanovení o přezkumném řízení podle § 94 a násl. správního řádu, včetně lhůt podle § 96, s tím, že lhůta jednoho roku se počítá ode dne vydání závazného stanoviska dotčeného orgánu.

Dle ust. 4 odst. 10 stavebního zákona nezákonné závazné stanovisko nadřízeného správního orgánu lze zrušit nebo změnit v přezkumném řízení, k němuž je příslušný nadřízený správní orgán správního orgánu, který vydal závazné stanovisko. Na postup nadřízeného správního orgánu se přiměřeně použijí ustanovení o přezkumném řízení podle § 94 a násl. správního řádu, včetně lhůt podle § 96, s tím, že lhůta jednoho roku se počítá ode dne vydání závazného stanoviska správního orgánu nadřízeného dotčenému orgánu.

Dle ust. § 4 odst. 11 stavebního zákona zrušení nebo změna závazného stanoviska správního orgánu nadřízeného dotčenému orgánu v případě, že rozhodnutí, které bylo podmíněno závazným stanoviskem dotčeného orgánu, o jehož zrušení nebo změně nadřízený správní orgán rozhodl, a které současně založilo jeho adresátům právo podle tohoto zákona a již nabylo právní moci, není důvodem obnovy řízení.

Simona Nyplová
koordinátorka

Příloha

1 x potvrzené paré projektové dokumentace

vypraveno dne 13.04.2018



POLICIE ČESKÉ REPUBLIKY
KRAJSKÉ ŘEDITELSTVÍ POLICIE
KRÁLOVÉHRADECKÉHO KRAJE
ÚZEMNÍ ODBOR TRUTNOV



Pomáhat a chránit

DOPRAVNÍ INSPEKTORÁT

Č.j.: KRPB-30374/Čj-2018-051006

Trutnov 26. dubna 2018

Počet listů: 2
Přílohy: 1/38

INGPROservis - Ing. Radim Doleček
Projektování staveb, inženýrská činnost
Švermova 740
552 03 Česká Skalice

Vyjádření: Návrh stavby pozemní komunikace, připojení na pozemní komunikaci a návrh místní úpravy provozu na pozemních komunikacích

Dle předložené projektové dokumentace se jedná o návrh stavby pozemní komunikace, plánované v rámci akce: „Dvůr Králové nad Labem – Rekonstrukce ul. Plk. Švece“. Návrh předpokládá stavbu místní komunikace a chodníkových ploch. Součástí záměru je dále stavba připojení k místní komunikaci a návrh umístění dopravního značení.

Dopravní inspektorát Policie České republiky při Územním odboru Trutnov vydává stanovisko k projektové dokumentaci stavby pozemní komunikace, ve smyslu ust. § 16 odst. 2 písm. b) zákona č. 13/1997 Sb., o pozemních komunikacích, ve znění pozdějších předpisů.

Na podkladě skutečností uvedených v předložené části projektové dokumentace **nemáme námitek** k realizaci stavby pozemní komunikace. Souhlasné stanovisko podmiňujeme dodržením níže uvedených podmínek:

V rámci realizace návrhu požadujeme splnění technických podmínek a obecných technických požadavků na pozemní komunikace, uvedených v příslušných ustanoveních vyhlášky ministerstva dopravy a spojů č. 104/1997 Sb., kterou se provádí zákon o pozemních komunikacích ve znění pozdějších předpisů.

Dopravní inspektorát Policie České republiky při Územním odboru Trutnov vydává závazné stanovisko k návrhu stavby připojení pozemní komunikace, ve smyslu ust. § 10 odst. 4 písm. a), b) zákona č. 13/1997 Sb., o pozemních komunikacích, ve znění pozdějších předpisů.

Adresa pro korespondenci:

Horská 78
541 11 Trutnov

Tel.: 974 539 258
email: tu.di.komunikace@pcr.cz
Datová schránka: urnai6d

Na podkladě skutečností uvedených v předložené části projektové dokumentace **vydáváme souhlas** s realizací staveb připojení pozemní komunikace. Souhlasné stanovisko podmiňujeme dodržením níže uvedených podmínek:

V rámci realizace návrhu požadujeme splnění technických podmínek požadovaných pro vzájemné připojení pozemních komunikací, připojování sousedních nemovitostí a obecných technických požadavků na pozemní komunikace, uvedených v příslušných ustanoveních vyhlášky ministerstva dopravy a spojů č. 104/1997 Sb., kterou se provádí zákon o pozemních komunikacích ve znění pozdějších předpisů.

Dopravní inspektorát Policie České republiky při Územním odboru Trutnov vydává vyjádření k návrhu stanovení místní úpravy provozu na pozemních komunikacích, ve smyslu ust. § 77 odst. 2 písm. b) zákona č. 361/2000 Sb., o provozu na pozemních komunikacích.

Na podkladě skutečností uvedených v předložené části projektové dokumentace **nemáme námitek** k stanovení místní úpravy provozu na pozemních komunikacích. Souhlasné stanovisko podmiňujeme dodržením níže uvedených podmínek:

S ohledem na obecná pravidla provozu na pozemních komunikacích v obytné zóně, nebude na jejích vjezdech umístěno značení A 7b + IP 5 „30“. Dopravní značení IZ 5b bude umístěno z rubu značení IZ 5a. Samostatně umístěné značení IP 10a bude umístěno společně se značením IZ 5a. Na výjezdu z východní části ulice Plk. Švece nebude umístěna dodatková tabulka E 2b u značení P 4.

Dopravní značení požadujeme umístit v souladu se zákonem č. 361/2000 Sb., o provozu na pozemních komunikacích; vyhláškou č. 294/2015 Sb., kterou se provádějí pravidla provozu na pozemních komunikacích; v souladu s TP 65 - „Zásady pro dopravní značení na pozemních komunikacích“ a TP 133 - „Zásady pro vodorovné dopravní značení na pozemních komunikacích“.

Vypracoval: por. Ing. Václav Javůrek



2.11. por. 
komisař
por. Ing. Václav JAVŮREK
314 402

npor. Mgr. Jiří Prouza
vedoucí dopravního inspektorátu

Česká republika – Hasičský záchranný sbor Královéhradeckého kraje

územní odbor Trutnov

Trutnov 3, Náchodská 475, PSČ 541 03



HZSHX005AOFY

Ing. Radim Doleček, Švermova 740,
55203 Česká Skalice,
radim.dolecek@seznam.cz

Naše č. j.: HSHK- 1548-2/2018
Vyřizuje: mjr. Mgr. Pavel Kuřitka
Telefon: 950525422
E-mail: pavel.kuritka@hkk.izscr.cz

Počet listů: 1
Počet stran: 2
Počet příloh: 1 svazek

Datum: 20.04.2018

ZÁVAZNÉ STANOVISKO dotčeného orgánu na úseku požární ochrany

Název stavby: Rekonstrukce ul. Plk. Švece, Dvůr Králové nad Labem
Místo stavby: p.p.č.4124, 3525/2, 4123, 3843, 1041/1, 3555 a 1045/32 v k.ú. Dvůr Králové nad Labem
Stavebník: Město Dvůr Králové nad Labem
Předložená dokumentace: PD ke stavebnímu povolení
Identifikace dokumentace: Průvodní zpráva: textová část 33xA4 (včetně titulního listu) + výkresová část - výkresy B.2.1 a B.2.2, vypracoval: Ing. J. Fiala, ČKAIT č. 0601877, datum: 03/2018, č. zak.: 18033

Hasičský záchranný sbor Královéhradeckého kraje, jako příslušný orgán státního požárního dozoru podle § 26 odst. 2 písm. b) zákona č. 133/1985 Sb., o požární ochraně, ve znění pozdějších předpisů (dále jen „zákon o požární ochraně“), posoudil podle § 31 odst. 1 písm. b) zákona o požární ochraně v rozsahu výše citovaného dokumentu shora uvedenou dokumentaci podanou dne 27. března 2018.

K výše uvedenému dokumentu vydává podle § 31 odst. 3 zákona o požární ochraně a podle § 149 odst. 1 zákona č. 500/2004 Sb., správní řád, ve znění pozdějších předpisů,

SOUHLASNÉ ZÁVAZNÉ STANOVISKO.

Odůvodnění:

Hasičský záchranný sbor Královéhradeckého kraje, jako příslušný orgán státního požárního dozoru, obdržel dne 27.3.2018 žádost o vydání závazného stanoviska k dokumentaci stavby „Rekonstrukce ul. plk. Švece, Dvůr Králové nad Labem“ na pozemku p.p.č.4124, 3525/2, 4123, 3843, 1041/1, 3555 a 1045/32 v k.ú. Dvůr Králové nad Labem. Závazné stanovisko je podle § 31 odst. 1 písm. b) zákona o požární ochraně vydáváno na základě předložené dokumentace posouzené v rozsahu obdobného dokumentu, dostatečného pro posouzení požární bezpečnosti stavby.

Podkladem pro vydání závazného stanoviska Hasičského záchranného sboru Královéhradeckého kraje byla:

Průvodní zpráva: textová část 33xA4 (včetně titulního listu) + výkresová část - výkresy B.2.1 a B.2.2, vypracoval: Ing. J. Fiala, ČKAIT č. 0601877, datum: 03/2018, č. zak.: 18033 (dále jen „dokument“).

Posouzením tohoto dokumentu dospěl Hasičský záchranný sbor Královéhradeckého kraje k závěru, že tento je dostatečným podkladem pro posouzení požární bezpečnosti předmětné stavby. Z obsahu dokumentu vyplývá, že jsou splněny požadavky požární bezpečnosti staveb kladené vyhláškou č. 23/2008 Sb., o technických podmínkách požární ochrany staveb, ve znění vyhlášky č. 268/2011 Sb.

Vzhledem k výše uvedenému bylo ve věci vydáno souhlasné závazné stanovisko.

Poznámka:

Ověřen byl výše uvedený dokument.

K případným změnám proti posouzenému dokumentu je třeba vyžádat si nové závazné stanovisko dotčeného orgánu na úseku požární ochrany.

Část dokumentace obsahující výše uvedený dokument si v souladu s § 46 odst. 3 vyhlášky č. 246/2001 Sb., o stanovení podmínek požární bezpečnosti a výkonu státního požárního dozoru (vyhláška o požární prevenci), ve znění vyhlášky č. 221/2014 Sb., trvale ponecháváme.



mjr. Mgr. Pavel Kuřitka
vreční komisař
oprávněná osoba za HZS
Královéhradeckého kraje

Přílohy

Ověřený dokument

Krajská hygienická stanice Královéhradeckého kraje

se sídlem v Hradci Králové

Sp. zn.: S-KHSHK 08628/2018/2
Č. j.: KHSHK 10099/2018/HOK.TU/Po
Vyřizuje: Hana Poková
Tel.: 499 829513, 778 493523
E-mail: hana.pokova@khshk.cz

Ing. Radim Doleček
Švermova 740
552 03 Česká Skalice

V Trutnově dne 10. dubna 2018

Závazné stanovisko k projektové dokumentaci „Dvůr Králové n.L. – rekonstrukce ul. Plk. Švece“.

Krajská hygienická stanice Královéhradeckého kraje se sídlem v Hradci Králové (dále jen „KHS“), jako příslušný dotčený správní úřad podle § 82 odst. 1 a 2 písm. i) ve spojení s § 77 odst. 1 zákona č. 258/2000 Sb., o ochraně veřejného zdraví a o změně některých souvisejících zákonů, ve znění pozdějších předpisů (dále jen „zákon o ochraně veřejného zdraví“), a § 4 odst. 2 písm. a) zákona č. 183/2006 Sb., o územním plánování a stavebním řádu, ve znění pozdějších předpisů, posoudila žádost Města Dvůr Králové n.L., náměstí T.G.Masaryka 38, 544 17 Dvůr Králové n.L., IČO 002 77 819 zastoupené panem Radimem Dolečkem, Švermova 740, 552 03 Česká Skalice, IČO 866 75 800 o vydání závazného stanoviska k projektové dokumentaci.

Po zhodnocení souladu předložené dokumentace pro umístění stavby a projektové dokumentace s požadavky předpisů v oblasti ochrany veřejného zdraví vydává KHS ve smyslu § 149 odst. 1 zákona č. 500/2004 Sb., správní řád, ve znění pozdějších předpisů, toto závazné stanovisko:

S projektovou dokumentací stavby „Dvůr Králové n.L. – rekonstrukce ul. Plk. Švece“

se souhlasí .

V souladu s § 77 odst. 1 zákona o ochraně veřejného zdraví se souhlas váže na splnění následujících podmínek:

K žádosti o vydání závazného stanoviska k užívání stavby předložit doklad (zpracovaný odborně způsobilou osobou) o výsledku laboratorní kontroly vzorku pitné vody – mikrobiologické ukazatele kráceného rozboru vzorku pitné vody - prokazující nepřekročení přípustných hodnot ukazatelů pitné vody

- **místo odběru: ul. Plk. Švece**
- **odběr musí být proveden odborně způsobilou osobou**

Odůvodnění

Dne 26. března 2018 obdržela KHS žádost města Dvůr Králové n.L., náměstí T.G.Masaryka 38, 544 01 Dvůr Králové n.L., IČO 002 77 819 zastoupené panem Radimem Dolečkem, Švermova 740, 552 03 Česká Skalice, IČO 866 75 800 o vydání závazného stanoviska „Dvůr Králové n.L. – rekonstrukce ul. Plk. Švece“.

Projektovou dokumentaci pro stavební povolení zpravoval Ing. Ivan Šír, Haškova 1714/3, 500 02 Hradec Králové, IČO 287 86 793 v březnu 2018.

Projektová dokumentace řeší rekonstrukci komunikace v ulici Plk. Švece. Ulice je stavebně rozdělena na dvě části a to západní a východní část. Záměrem stavby je provedení opravy komunikace, která zlepší její stavebně – technický stav a dopravně – bezpečnostní řešení odpovídající charakteru komunikace. Stavbou nedojde ke změně směrových poměrů řešené komunikace, jejímu rozšíření a zkapacitnění, zvýšení návrhové rychlosti nebo posunu jízdních pruhů. Nedojde ke změně dopadu stavby na krajinu, zdraví a životního prostředí proti stávajícímu stavu. Stavba bude probíhat ve dvou na sebe nezávislých etapách. Realizace jednotlivých etap bude vždy probíhat za úplné uzavírky předmětného úseku. Etapa 1 bude probíhat v západní části ulice Plk. Švece od ulice Jiráskova po ulici Čechova. Etapa 2 bude probíhat ve východní části ulice Plk. Švece od ulice Čechova po slepou část ulice Plk. Švece. V dané lokalitě je schválený územní plán. Stavba není v rozporu s územním plánem. Před rekonstrukcí komunikace je vzhledem k jejich stáří a stavu nutné provést výměnu stávajících vodovodů DN 80 a jednotné kanalizace DN300 v obou částech ulice Plk. Švece.

Stavba bude vždy probíhat za úplné uzavírky předmětného úseku. Šířkové uspořádání stávající komunikace neumožňuje provádění po polovinách. Etapa 1 – západní část. Uzavřený úsek vede od křížení ulic Jiráskova a Plk. Švece a Čechova po křížení ulic Pl. Švece a Čechova. Objízdná trasa vede po ulici Libušina do ulice Čechova. Stavba zajistí přístup k dotčeným nemovitostem. Etapa 2 – východní část. Uzavřený úsek vede od křížení ulic Čechova a Plk. Švece po slepou část ulice Plk. Švece. Objízdná trasa v této etapě není navržena. Stavba zajistí přístup k dotčeným nemovitostem.

SO 101 – rekonstrukce ul. Plk. Švece – západní část. rekonstrukce celé konstrukce vozovky v ulici Plk. Švece. Záměrem stavby je přeřezit celý úsek na obytnou zónu. Na obou vjezdech do západní části ulice budou umístěny podélné zpomalovací prahy.

SO 102 – rekonstrukce ul. Plk. Švece – východní část. Řeší rekonstrukci celé konstrukce vozovky v ulici Plk. Švece. Záměrem stavby je návrh nové zpevněné asfaltové plochy, vytvoření šikmých parkovacích stání a propojení chodníkových ploch. V rámci stavby dojde k úpravě nároží stávajících chodníků a zjednosměrnění komunikace.

SO 131 – rekonstrukce chodníků v ul. Plk. Švece. Obnova chodníků podél stávající zástavby v ulici Plk. Švece – východní část. Stávající chodníky se nově předláždí a v prostoru křížení ulic dojde k úpravě nároží a vytvoření místa pro přecházení.

Podmínka je dána v souladu s § 3 odst. 2 a § 4 odst. 1 písm. a) zákona o ochraně veřejného zdraví ve spojení s § 4 odst. 2 písm. a) s odkazem na přílohu č. 5 vyhlášky č. 252/2004 Sb. kterou se stanoví hygienické požadavky na pitnou a teplou vodu a četnost a rozsah kontroly pitné vody, ve znění pozdějších předpisů. V příloze č. 5 uvedené vyhlášky je uveden seznam příslušných ukazatelů pro pitnou vodu. Hygienické limity těchto ukazatelů stanovuje příloha č. 1.

Odborně způsobilou osobou se rozumí držitel osvědčení o akreditaci, držitel osvědčení o správné činnosti laboratoře nebo držitele autorizace dle § 83c zákona o ochraně veřejného zdraví.

Vzhledem k tomu, že předložené podklady nejsou v rozporu s právními předpisy v oblasti ochrany veřejného zdraví, bylo vydáno kladné závazné stanovisko.

Krajská hygienická stanice
Královéhradeckého kraje
se sídlem v Hradci Králové
Územní pracoviště Trutnov
Úpická 117, 541 17 Trutnov

odborný referent hygieny obecné a komunální
územní pracoviště Trutnov

Příloha: PD zaslána prostřednictvím české pošty

Sídlo: Krajská hygienická stanice Královéhradeckého kraje, Habrmanova 19, poštovní příhrádka 9, 501 01 Hradec Králové
tel.: 495 058 111, fax: 495 058 502, khshk@khshk.cz, e-podatelna: e-podatelna@khshk.cz, IDDS: dm5ai4r, www.khshk.cz
územní pracoviště Trutnov, Úpická 117, 541 17 Trutnov, telefon 499 829511, fax 499 829510



45037/2018/KHK



KUKHK-10777/ZP/2018

Krajský úřad Královéhradeckého kraje

váš dopis zn.: IČ/04/23.1.1/2018/Do
ze dne: 23.03.2018
naše značka (č. j.): KUKHK-10777/ZP/2018

Vážený pan
Ing. Radim Doleček
Švermova 740
552 03 Česká Skalice

vyřizuje: Ing. Kateřina Marková
odbor | oddělení: životního prostředí
a zemědělství / zemědělství
linka : 457
e-mail: kmarkova@kr-kralovehradecky.cz

datum: 20.04.2018

počet listů: 1
počet příloh: 0 / listů: 0
počet svazků: 1
Sp. znak: 52.2 sk. režim: V5

Stanoviško ke stavebnímu řízení pro stavbu: „Dvůr Králové nad Labem – rekonstrukce ul. Plk. Švece“

Krajský úřad Královéhradeckého kraje, odbor životního prostředí a zemědělství, Pivovarské náměstí 1245, 500 03 Hradec Králové (dále jen krajský úřad) obdržel dne 26.03.2018 žádost pana Ing. Radima Dolečka, IČO: 866 75 800, Švermova 740, 552 03 Česká Skalice, zastupujícího na základě plné moci investora: Město Dvůr Králové nad Labem, IČO: 002 77 819, náměstí T. G. Masaryka 38, 544 17 Dvůr Králové nad Labem, o stanovisko ke stavebnímu řízení pro stavbu: „Dvůr Králové nad Labem – rekonstrukce ul. Plk. Švece“. Záměrem stavby je oprava komunikace v ulici Plk. Švece. K žádosti je přiložena dokumentace zakázkové číslo: 18 033, datum: 03/2018.

Krajský úřad vydává dle § 4 zákona č. 183/2006 Sb., o územním plánování a stavebním řádu, ve znění pozdějších předpisů ve smyslu kompetencí daných příslušnými zvláštními právními předpisy následující stanovisko ke stavebnímu řízení:

I. Ochrana přírody a krajiny

vyřizuje: Jan Novák / 610

Krajský úřad jako věcně a místně příslušný orgán ochrany přírody dle ust. § 77a zákona č. 114/1992 Sb., o ochraně přírody a krajiny, ve znění pozdějších předpisů, (dále jen „zákon“) **nemá námítky** k povolení výše uvedené stavby, která bude probíhat v intravilánu města. Realizaci stavby nedojde k dotčení územního systému ekologické stability regionální a nadregionální úrovně; nebudou dotčena zvláště chráněná území (přírodní památky a přírodní rezervace), ani lokality soustavy NATURA 2000 (evropsky významné lokality a ptačí oblasti). Stanovisko podle § 45i zákona bylo k předmětné stavbě krajským úřadem vydáno pod č.j. KUKHK-12499/ZP/2018 ze dne 9. 4. 2018, přičemž významný vliv stavby na evropsky významné lokality a ptačí oblasti byl tímto stanoviskem vyloučen.

II. Posuzování vlivů na životní prostředí

vyřizuje: Ing. Marek Šnajdr / 141

Předmětem záměru je rekonstrukce komunikace v ulici Plukovníka Švece ve městě Dvůr Králové nad Labem. Komunikace slouží k dopravnímu propojení souběžných ulic Jiráskova a Čechova. Realizací dojde ke zlepšení stavebně-technického stavu komunikace. Stavbou nedojde ke změně směrových poměrů řešené komunikace, jejímu rozšíření a zkapacitnění, zvýšení návrhové rychlosti nebo posunu jízdních pruhů. Součástí záměru bude výstavba 12 nových parkovacích míst.

Krajský úřad jako příslušný orgán ve smyslu ust. § 22 zákona č. 100/2001 Sb., o posuzování vlivů na životní prostředí a o změně některých souvisejících zákonů (zákon o posuzování vlivů na životní prostředí), ve znění pozdějších předpisů (dále jen „zákon EIA“), vykonávající státní správu v oblasti posuzování vlivů na životní prostředí, v kontextu výše uvedeného sděluje, že záměr „Dvůr Králové nad Labem – rekonstrukce ul. Plk. Švece“ nenaplnňuje svým charakterem a rozsahem ustanovení § 4 zákona EIA, a proto nepodléhá posuzování vlivů na životní prostředí.

III. Technická ochrana životního prostředí – ovzduší

vyřizuje: Ing. Eva Jarošová / 292

Krajský úřad podle zákona č. 201/2012 Sb., o ochraně ovzduší, ve znění pozdějších předpisů, nemá z hlediska jím chráněných zájmů k předloženému záměru připomínky.

IV. Tech. ochrana životního prostředí – odpady

vyřizuje: Dr. Ing. Richard Veselý / 184

Krajský úřad podle zákona č. 185/2001 Sb., o odpadech a o změně některých dalších zákonů, ve znění pozdějších předpisů, nemá z hlediska jím chráněných zájmů k předloženému záměru připomínky.

Krajský úřad
Královéhradeckého kraje
odbor životního prostředí
a zemědělství



RNDr. Miroslav Krejzlík
vedoucí odboru
životního prostředí a zemědělství

Příloha: dokumentace



40190/2018/KHK



KUKHK-12499/ZP/2018

Krajský úřad Královéhradeckého kraje

VÁŠ DOPIS ZN.:
ZE DNE:
NAŠE ZNAČKA (č. j.): KUKHK-12499/ZP/2018

Ing. Radim Doleček
IČ:86675800
Švermova 740
552 03 Česká Skalice

VYŘIZUJE: Jan Novák
ODBOR: životního prostředí a zemědělství
ODDĚLENÍ: ochrany přírody a krajiny
LINKA | MOBIL: 495 817 610
E-MAIL: jnovak@kr-kralovehradecky.cz

DATUM: 9. 4. 2018

Počet listů: 1
Počet příloh: / listů:
Počet svazků:
Sp. znak, sk. režim: 246.5, A 5

Záměr „Dvůr Králové nad Labem – Rekonstrukce ul. Plk. Švece“ – stanovisko orgánu ochrany přírody podle ust. § 45i zákona č. 114/1992 Sb., o ochraně přírody a krajiny, ve znění pozdějších předpisů

Krajský úřad Královéhradeckého kraje, odbor životního prostředí a zemědělství (dále jen „krajský úřad“) obdržel dne 26. 3. 2018 žádost Ing. Radim Dolečka, IČ:86675800, Švermova 740, 552 03 Česká Skalice o stanovisko k realizaci záměru – stavby „Dvůr Králové nad Labem – Rekonstrukce ul. Plk. Švece“, a to ve smyslu ust. § 45i odst. 1 zákona č. 114/1992 Sb., o ochraně přírody a krajiny, ve znění pozdějších předpisů (dále jen „zákon“), tj. o stanovisko, zda citovaný záměr může samostatně nebo ve spojení s jinými významně ovlivnit území evropsky významné lokality nebo ptačí oblasti. Předmětem záměru je dle podkladů poskytnutých správnímu orgánu žadatelem rekonstrukce ulice Plk. Švece na p.p.č. 3525/2, 4123, 4124, 3843, 1041/1, 3555 a 1045/32 v k.ú. Dvůr Králové nad Labem.

Krajský úřad, jako orgán ochrany přírody příslušný podle ust. § 77a odst. 4 písm. n) zákona, po posouzení výše uvedeného záměru, vydává v souladu s ust. § 45i odst. 1 zákona toto stanovisko: **Záměr – stavba „Dvůr Králové nad Labem – Rekonstrukce ul. Plk. Švece“** který má být realizován podle projektové dokumentace vypracované společností Ing. Ivan Šír, projektování dopravních staveb a.s., IČ:28786793, Haškova 1714/3, 500 02 Hradec Králové pod zak. č. 18033 v březnu 2018, **nemůže mít významný vliv na evropsky významné lokality (uvedené v nařízení vlády č. 318/2013 Sb., o stanovení národního seznamu evropsky významných lokalit, ve znění pozdějších předpisů) a na vyhlášené ptačí oblasti ve smyslu zákona.**

Záměr bude realizován v zastavěném území města Dvůr Králové nad Labem mimo území evropsky významných lokalit a ptačích oblastí, přičemž evropsky významným lokalitám a ptačím oblastem se nenacházejí ani v jeho blízkosti.

Královéhradecký úřad
Královéhradeckého kraje
Odbor životního prostředí
a zemědělství



z p. Jan Novák
odborný referent
oddělení ochrany přírody a krajiny

Ministerstvo obrany ČR
Sekce nakládání s majetkem
odbor ochrany územních zájmů
Tychonova 1, Praha 6, PSČ 160 01, datová schránka hjyaavk

Sp.zn. 1197/68679/2018-1150-OÚZ-PCE

Pardubice **23** . dubna 2018

Výtisk č. 1

Počet listů: 1

INGPROservis, Ing. Radim Doleček
Švermova 740

552 03 Česká Skalice

Závazné stanovisko pro územní řízení, stavební řízení

**Dvůr Králové nad Labem - ul. Plk. Švece, dotčené pozemky p.č. 3525/2, 4124, 4123, ...
1045/32, k.ú. Dvůr Králové nad Labem**

K čj. IČ/04/11.1/2018/Do

Ministerstvo obrany ČR, Sekce nakládání s majetkem, odbor ochrany územních zájmů, oddělení ochrany územních zájmů Pardubice v souladu se zmocněním v § 175 odst. 1 zákona č. 183/2006 Sb., o územním plánování a stavebním řádu (stavební zákon), ve znění pozdějších předpisů (dále jen „stavební zákon“), jako věcně a místně příslušné ve smyslu zákona č. 222/1999 Sb., o zajišťování obrany České republiky, ve znění pozdějších předpisů (dále jen „zákon o zajišťování obrany ČR“), na teritoriu okresů České Budějovice, Český Krumlov, Havlíčkův Brod, Hradec Králové, Chrudim, Jablonec nad Nisou, Jičín, Jihlava, Jindřichův Hradec, Kolín, Kutná Hora, Liberec, Náchod, Pardubice, Pelhřimov, Rychnov nad Kněžnou, Semily, Svitavy, Tábor, Trutnov, Ústí nad Orlicí, Žďár nad Sázavou, a v souladu s Rozkazem ministra obrany č. 39/2011 - Zabezpečení výkonu působnosti MO ve věcech územního plánování a stavebního řádu, v platném znění, **vydává** ve smyslu § 4 odst. 2 písm. a) stavebního zákona pro potřeby vedeného řízení

souhlasné závazné stanovisko

k záměru tak, jak byl doložen v písemné a grafické dokumentaci.

Odůvodnění:

Ministerstvo obrany ČR v souladu se zmocněním v § 175 odst. 1 stavebního zákona, dle § 161 téhož zákona a zákona o zajišťování obrany ČR provedlo po obdržení vaší žádosti o vydání závazného stanoviska dotčeného orgánu vyhodnocení předloženého záměru, prověřilo evidenci technické infrastruktury v jeho vlastnictví. Ministerstvo obrany ČR neeviduje inženýrské sítě a podzemní telekomunikační vedení, které by byly s daným stavebním záměrem v kolizi.

Daný stavební záměr je lokalizován v územích vymezených Ministerstvem obrany ČR v souladu s § 175 stavebního zákona u stavebních úřadů. Tato vymezená území Ministerstva obrany ČR jsou shodná s údaji o území poskytovanými Ministerstvem obrany ČR pro ÚAP a jejich součástí jsou podrobné specifikace podmínek ve vymezeném území Ministerstva obrany ČR a zákonná určení. Po odborném vyhodnocení záměru Ministerstvo obrany ČR konstatuje, že předložený stavební

záměr není v rozporu se zájmy Ministerstva obrany ČR a nekoliduje s ochranou zájmů Ministerstva obrany ČR (viz ÚAP - jev 119).

Realizace stavebního záměru provedená v souladu s předloženou projektovou dokumentací neohrozí naplnění veřejného zájmu na zajištění obrany a bezpečnosti státu.

Toto závazné stanovisko nenahrazuje stanovisko účastníka řízení, nebo sjednání smluvního vztahu, Agentury hospodaření s nemovitým majetkem, ředitele Odboru správy nemovitého majetku v případech, kdy je Ministerstvo obrany ČR účastníkem územního a stavebního řízení ve smyslu stavebního zákona jako vlastník nemovitosti (pozemků, stavby, případně jiného věcného práva) dotčených stavebním záměrem nebo vlastník nemovitostí sousedících (§ 52, § 85 a § 109 stavebního zákona). V případě podání žádosti o vydání stanoviska účastníka řízení nebo sjednání smluvního vztahu samostatně kontaktujte Agenturu hospodaření s nemovitým majetkem Ministerstva obrany ČR v souladu se zápisem na listu vlastnictví.

Toto závazné stanovisko Ministerstva obrany ČR je platné 2 roky a musí být vyžádáno znovu, nebude-li během této doby stavba zahájena nebo dojde-li ke změnám v umístění, výšce nebo rozsahu stavby.

Kontaktní osoba: Ing. Eliška Machová, tel: 973 245 682, fax. 973 245 628



Ing. Eliška Machová
rada

oddělení ochrany územních zájmů Pardubice

V další korespondenci, týkající se výše uvedené věci, uvádějte odkaz na sp.zn. 1197/68679/2018-1150-OÚZ-PCE tohoto závazného stanoviska Ministerstva obrany ČR.

Adresa pro doručování:

Ministerstvo obrany ČR,
Sekce nakládání s majetkem,
odbor ochrany územních zájmů,
oddělení ochrany územních zájmů Pardubice
Teplého 1899, 530 02 Pardubice
IČO: 60162694

Agentura logistiky
Regionální středisko vojenské dopravy Hradec Králové

Velké náměstí 33, Hradec Králové, PSČ 500 01, datová schránka hjyaavk

Čj. MO 90428/2018-5512HK

Hradec Králové ²⁶ . března 2018

Výtisk číslo: 1

Počet listů: 1

Přílohy: 1/1sl.

INGPROservis – Ing. Radim Doleček
Švermova 740
552 03 Česká Skalice

Dvůr Králové nad Labem – Rekonstrukce ul. Plk. Švece
K čj. IČ/04/11.2.1/2018/Do

Ve smyslu zákona § 16 a § 175 zákona č. 183/2006 Sb. o územním plánování a stavebním řádu (stavební zákon) a zákon č. 222/1999 Sb., o zajišťování obrany České republiky v platných zněních a v souladu s resortními předpisy na základě Rozkazu ministra obrany č. 39/2011 Věstníku MO čl. 2, odst. 2, písm. d), zákon č. 13/1997 Sb. o pozemních komunikacích, Usnesení vlády ČR ze dne 8. března 2017 č. 180 o Plánu operační přípravy státního území ČR na léta 2017 až 2020, Zabezpečení výkonu působnosti MO ve věcech územního plánování a stavebního řádu, v platném znění vydávám

odborné souhlasné stanovisko

k realizaci akce tak, jak byla doložena v písemné a grafické dokumentaci.

Na základě Vaší žádosti k projektové dokumentaci Dvůr Králové nad Labem – Rekonstrukce ul. Plk. Švece z hlediska zájmů orgánů vojenské dopravy nemám k uvedené akci žádné připomínky a s navrhovaným řešením souhlasím.

Dané stanovisko je vydáno na základě RMO č. 39/2011, Zákon o pozemních komunikacích č. 13/1997 sb., část 1-3, Vyhláška č. 104/1997 MDaS, kterou se provádí Zákon o pozemních komunikacích část 5, Česká technická norma ČSN 73 6101 Projektování silnic a dálnic, Česká technická norma ČSN 73 6201 Projektování mostních objektů, Česká technická norma ČSN EN 1991-2 (73 6203) Zatížení konstrukcí – zatížení mostů dopravou, Nařízení vlády ČR č. 139 z 19. 4. 2017 o plánování obrany státu, Usnesení vlády ČR č. 180 z 8. 3. 2017 o Plánu operační přípravy státního území ČR na léta 2017 – 2020, Plán operační přípravy ČR na léta 2017 – 2020 a Vojenský předpis ŽEN 2 – 16 Vojenské silnice a cesty a je nedílnou součástí souhrnného stanoviska MO zastoupené Sekcí nakládání s majetkem MO – Oddělení ochrany územních zájmů Pardubice.

Kontaktní osoba: Kateřina Obermajerová, tel. 973 251 519


major Ing. Pavel Vrba
náčelník



Povodí Labe, státní podnik Víta Nejedlého 951, 500 03 Hradec Králové

TELEFON 495 088 111
FAX 495 407 452
E-MAIL labe@pla.cz
IČ 70890005
DIČ CZ70890005
Bankovní spojení: ČSOB Hradec Králové
č.ú. 103914702/0300
IBAN CZ6103000000000103914702
Obchodní rejstřík: spis. zn. A. 9473 vedená
u Krajského soudu v HK

Ing. Radim Doleček
Švermova 740
552 03 Česká Skalice

VÁŠ DOPIS ZNAČKY / ZE DNE

ČÍSLO JEDNACÍ
PVZ/18/13308/Vn/0

VYŘIZUJE/LINKA
Ilona Vavřínová/675

HRADEC KRÁLOVÉ
27.3.2018

Dvůr Králové nad Labem – rekonstrukce ul. Plk. Švece

Dne 26.3.2018 jsme obdrželi Vaši žádost o stanovisko k projektové dokumentaci pro stavební řízení na výše uvedenou akci z 3/2018.

Dle předloženého podkladu je zřejmé, že se jedná o rekonstrukci komunikace v ul. Plk. Švece ve Dvoře Králové nad Labem. Stavba řeší rekonstrukci hlavního a přídruženého dopravního prostoru předmětné komunikace, která bude rozdělena na dvě etapy. Likvidace dešťových vod bude řešena odváděním do vsakovacích galerií s přepadem do veřejné kanalizace.

Předmětný záměr bude realizován na pozemcích p.č. 3225/2, 4124, 1041/1 a 1045/32 v k.ú. Dvůr Králové nad Labem.

Investorem akce bude : Město Dvůr Králové nad Labem, nám. T.G. Masaryka 38, 544 17 Dvůr Králové nad Labem.

Stavba se nachází ve vodním útvaru číslo HSL_0310 - Labe od hráze nádrže Les Království po tok Metuje, na souřadnicích (S-JTSK) Y: 639293, X: 1017118.

K navrhovanému záměru vydáváme následující **stanovisko správce povodí**:

- a) **Z hlediska zájmů daných § 23a vodního zákona, platným Národním plánem povodí Labe a Plánem dílčího povodí Horního a středního Labe (§ 24 až 26 vodního zákona)** je předmětný záměr možný, protože lze předpokládat, že jeho realizací nedojde ke zhoršení stavu dotčeného vodního útvaru, a že záměr nebude mít za následek nedosažení dobrého stavu dotčeného vodního útvaru.

Toto hodnocení vychází z posouzení souladu předmětného záměru s výše uvedenými platnými dokumenty.


- b) **Z hlediska dalších zájmů sledovaných vodním zákonem** souhlasíme s navrhovaným záměrem bez připomínek.
- c) **Z hlediska majetkoprávních vztahů** sdělujeme, že se navržený záměr nedotýká majetku státu, ke kterému vykonává právo vlastníka Povodí Labe, státní podnik.

Toto stanovisko, které je podkladem pro vydání rozhodnutí nebo jiného opatření vodoprávního nebo jiného správního úřadu, nebo samosprávného orgánu, platí **2 roky** od data jeho vydání, pokud v této



době nebylo využito pro vydání platného rozhodnutí nebo jiného opatření správními nebo samosprávnými orgány.

Povodí Labe,
státní podnik
Vita Nejedlého 951
500 03 HRADEC KRÁLOVÉ
(7)



Mgr. Petr Ferbar
vedoucí odboru
péče o vodní zdroje

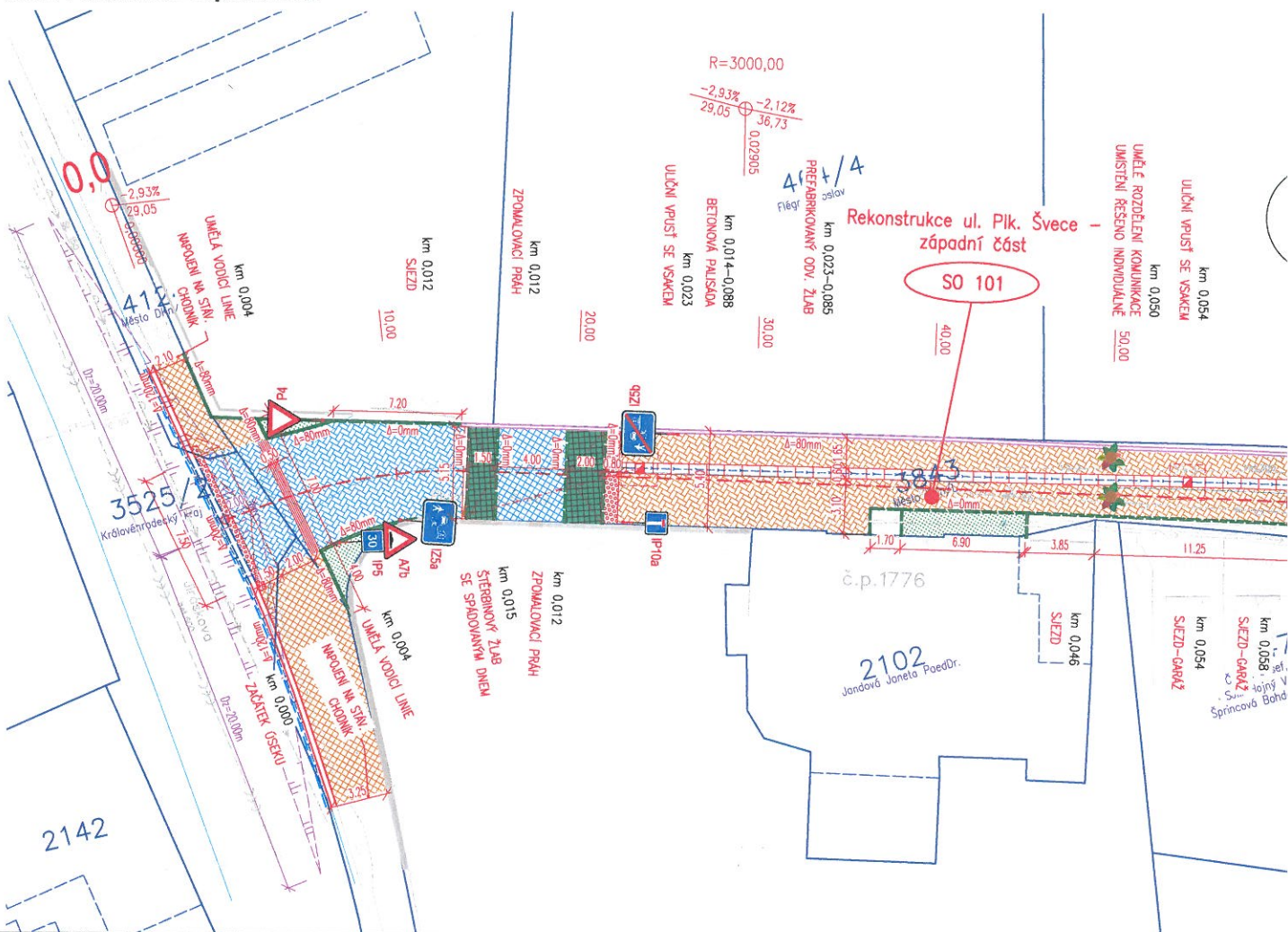
Příloha
1x PD

Na vědomí

PL – Z1 Jablonec nad Nisou + situace

KOORDINAČNÍ SITUACE

Ulice Plk. Švece - západní část



SOUHLAS K PROVEDENÍ STAVEBNÍHO ZÁMĚRU

dle § 184a zákona č. 183/2006 Sb., o územním plánování a stavebním řádu (stavební zákon), ve znění pozdějších předpisů

S provedením tohoto stavebního záměru, jako organizace příslušná k hospodaření se svěřeným majetkem Královéhradeckého kraje v případě dotčeného pozemku p.č. 3525/2 v k.ú. Dvůr Králové nad Labem, souhlasíme.

✓ ДВОИТЕ КРАЌОРА'А

dne 18.4.2018

SPRÁVA SILNIC
KRÁLOVÉHRADECKÉHO KRAJE
příspěvková organizace, Kutnohorská 59
500 04 HRADEC KRÁLOVÉ-Plačice
IČO: 709 47 996 (25)

(podpis, razítko)

(jméno, příjmení, funkce)
Správa silnic Královéhradeckého kraje
(název)
Kutnohorská 59/23, Plačice,
500 04 Hradec Králové
(adresa)

kontakt: 721217 932 VACRI PERM